



România
Județul Vaslui
Comuna Vișoara
CONSILIUL LOCAL

HOTĂRÂREA nr. 17 din 30 martie 2021

privind aprobarea Statutului comunei Vișoara, județul Vaslui

CONSILIUL LOCAL al COMUNEI VIȘOARA, având în vedere:

-Referatul înțotomit de primarul comunei nr. 94 / 22.02.2021;

-Prevederile Ordinului Ministrului Dezvoltării, Lucrărilor Publice și Administrației nr. 25 / 2020 pentru aprobarea modelului orientativ al statutului unitatii administrativ-teritoriale, precum si a modelului orientativ al regulamentului de organizare si functionare a consiliului local;

-Prevederile art. 129, alin. (2), lit. a), ale alin. (3), lit. a) completat de prevederile art. 139 și ale art. 196, alin. (1), lit. a) din Ordonanța de Urgență a Guvernului nr. 57 / 2019 privind Codul Administrativ, cu modificările și completările ulterioare;

Adoptă următoarea:

HOTĂRÂRE

Articol unic. Se aprobă Statutul comunei Vișoara, județul Vaslui, așa cum este prevăzut în Anexa la prezenta Hotărâre.

Președinte de ședință

Toader Doru



Contrasemnează

Secretarul general al comunei Vișoara

Pîrciu Vlad Nicu

Număr total de consilieri: 11; Prezenți: 10; Voturi "pentru": 10; Voturi "impotrivă": 0;

CAPITOLUL I

Prezentarea generala a unitatii administrativ-teritoriale

Art. 1. - (1) Comuna Viișoara, județul Vaslui este:

- a) persoana juridica de drept public, cu capacitate juridica deplina si patrimoniu propriu;
- b) subiect juridic de drept fiscal;
- c) titulara a drepturilor si obligatiilor ce decurg din contractele privind administrarea bunurilor care apartin domeniului public si privat al acesteia, precum si din raporturile cu alte persoane fizice sau juridice, in conditiile legii.

(2) Comuna Viișoara, județul Vaslui are sediul social in localitatea Viișoara, la adresa: strada Primăriei nr. 1, precum si codul de inregistrare fiscala 4446694 .

¹ Potrivit nomenclurii stradale aprobate prin Hotararea Consiliului Local al comunei Viișoara nr. 29 din 14.03.2017

Art. 2. - (1) Comuna Viișoara, județul Vaslui are resedinta in localitatea Viișoara, comuna Viișoara, județul Vaslui.

(2) Comuna Viișoara se delimiteaza din punct de vedere teritorial cu: la nord Comuna Roșiești, județul Vaslui, la est Comuna Găgești, județul Vaslui, la sud Comuna Dodești, județul Vaslui și la vest Comuna Banca, județul Vaslui.

(3) Comuna Viișoara, județul Vaslui are in componenta un numar de 4 localitati rurale, dupa cum urmeaza: Viișoara, Viltotești, Văleni și Halta Dodești

(4) Comuna Viișoara, județul Vaslui după nr. de locuitori se încadrează la comune având populația între 1500 – 3000 de locuitori, iar potrivit legislatiei privind amenajarea teritoriului national:

- satul Viișoara, sat reședință de comună – rangul IV;
- satul Viltotești, sat component – rangul V;
- satul Văleni, sat component – rangul V;
- satul Halta Dodești, sat component – rangul V;

(5) Prezentarea suprafetelor aparținând comunei Viișoara, defalcate pe categorii de folosință precum și numărul de gospodării ale satelor componente sunt prevazute in anexa nr. 1 la prezentul statut.

Art. 3. - (1) Comuna Viișoara, județul Vaslui dispune de o retea hidrografica formata din: pârauri, și ape subterane.

(2) Pe teritoriul comunei Viișoara, județul Vaslui se regasesc o flora si fauna diverse.

(3) Comuna Viișoara, județul Vaslui dispune de o mare diversitate de soluri.

(4) Resursele de subsol ale comunei Viișoara, județul Vaslui sunt formate din:

a) resurse de apa;

Art. 4. - (1) Comuna Viișoara, județul Vaslui s-a infiintat in anul 1965.

(2) Evolutia istorica a comunei Viișoara, județul Vaslui se regasese in anexa nr. 2 la prezentul statut.

Art. 5. - (1) Populatia comunei Viișoara, județul Vaslui numară 1909 locuitori conform datelor de la ultimul recensământ al populației.

(2) Componenta si structura populatiei comunei Viișoara, județul Vaslui, defalcate inclusiv pe localitati componente, se regasese in anexa nr. 3 la prezentul statut.

(3) Aspectele privind numarul populatiei se actualizeaza in urma recensamantului in vederea respectarii dreptului cetatenilor apartinand unei minoritati nationale de a folosi limba lor materna in relatia cu administratia publica locala si cu serviciile deconcentrate.

CAPITOLUL II: Autoritatile administratiei publice locale

Art. 6. - (1) Autoritatile administratiei publice locale sunt:

a) Consiliul Local al comunei Viișoara, județul Vaslui, reprezinta autoritate deliberativa de la nivelul comunei Viișoara, județul Vaslui. Consiliul Local al comunei Viișoara, județul Vaslui este format din 11 membri;

b) Primarul comunei Viișoara, județul Vaslui, ca autoritate executiva;

c) La nivelul comunei Viișoara, județul Vaslui, Consiliul local a ales un viceprimar, numele acestuia fiind Toader Doru.

(2) Apartenenta politica a consilierilor locali este urmatoarea :

	Partid	Consilieri	Componenta Consiliului							
	Partidul Social Democrat	8								
	Partidul Național Liberal	2								
	Partidul PRO România	1								

(3) Constituirea Consiliului Local al comunei Viișoara, județul Vaslui s-a constatat prin Ordinul prefectului judetului Vaslui nr. 384 / 23.10.2020 .

Art. 7. - (1) Autoritatile administratiei publice locale au dreptul de a conferi si retrage titlul de cetatean de onoare al comunei Viișoara, județul Vaslui, persoanelor fizice romane sau straine

(2) Criteriile potrivit carora autoritățile administrației publice locale au dreptul de a conferi și reține titlul de cetățean de onoare persoanelor fizice române sau străine, sunt aprobate prin Hotărârea Consiliului local al comunei Viișoara nr. 39 / 25.10.2019

CAPITOLUL III

Cai de comunicații

Art. 8. - (1) Raza teritorială a comunei Viișoara, județul Vaslui este tranzitată, după caz, de mai multe dintre următoarele rețele de transport, potrivit prevederilor Legii nr. 363/2006 privind aprobarea Planului de amenajare a teritoriului național - Secțiunea I - Rețele de transport, cu modificările și completările ulterioare:

a) rețeaua rutieră;

b) rețeaua de cai ferate;

(2) Rețeaua de transport prevăzută la alin. (1) lit. a) este formată, potrivit Ordonanței Guvernului nr. 43/1997 privind regimul drumurilor, republicată, cu modificările și completările ulterioare, din drumuri de interes național, drumuri de interes județean și drumuri de interes comunal și poduri, după caz, astfel cum sunt prezentate în anexa nr. 4 la prezentul statut

(3) Rețeaua de transport prevăzută la alin. (1) lit. b), potrivit prevederilor Legii nr. 363/2006, cu modificările ulterioare, cuprinde: linii de cale ferată convenționale, linii de cale ferată de interes local, pe trasee noi sau poduri noi, după caz, astfel cum sunt prezentate în anexa nr. 4 la prezentul statut.

CAPITOLUL IV

Principalele instituții care își desfășoară activitatea pe raza teritorială a unității administrativ-teritoriale

Art. 9. - (1) Rețeaua școlară de la nivelul comunei Viișoara, județul Vaslui potrivit Legii educației naționale nr. 1/2011, cu modificările și completările ulterioare, cuprinde numărul total de unități de învățământ de stat.

Art. 10. - Pe raza teritorială a comunei Viișoara, județul Vaslui își desfășoară activitatea un număr total de 1 unitate de învățământ de stat preuniversitar cu personalitate juridică, respectiv Școala Gimnazială "Spiru C. Haret" Viișoara și structura arondată respectiv Grădinița cu program normal Viișoara.

Art. 11. - (1) Pe raza teritorială a comunei Viișoara, județul Vaslui se organizează manifestări culturale, așa cum este prevăzut în Anexa nr. 5 la prezentul statut.

(2) Comuna Viișoara, județul Vaslui participă la finanțarea manifestărilor culturale de la bugetul local, din venituri proprii, fonduri externe rambursabile și nerambursabile, contracte cu terți, după caz, potrivit legii.

Art. 12. - (1) Pe raza teritorială a comunei Viișoara, județul Vaslui se asigură următoarele forme de asistență medicală:

a) asistenta medicala profilactica si curativa;

Art. 13. - Comuna Viișoara, județul Vaslui participa la finantarea activitatilor de asistenta de sanatate publica de la bugetele locale, din venituri proprii, fonduri externe rambursabile si nerambursabile, contracte cu tertii, dupa caz, potrivit legii.

Art. 14. - Asistenta medicala prevazuta la art. 11 se realizeaza, prin:

a) cabinet medic de familie;

b) cabinet stomatologic;

CAPITOLUL V

Funcțiuni economice ale unitatii administrativ-teritoriale

Art. 15. - Principalele functiuni economice, capacitati de productie diversificate din sectorul secundar si tertiar, precum si din agricultura sunt prevazute in anexa nr. 6 la prezentul statut.

CAPITOLUL VI

Bunurile din patrimoniul unitatii administrativ-teritoriale

Art. 16. - (1)Patrimoniul comunei Viișoara, județul Vaslui este compus din bunurile mobile si imobile care apartin domeniului public si domeniului privat al comunei Viișoara, județul Vaslui, precum si din totalitatea drepturilor si obligatiilor cu caracter patrimonial.

(2)Inventarul bunurilor aflate in domeniul public al comunei Viișoara, județul Vaslui intocmit si atestat prin Hotarâri succesive ale Consiliului local, in conformitate cu prevederile art. 289 din Ordonanta de urgenta a Guvernului nr. 57/2019 privind Codul administrativ, cu modificarile si completarile ulterioare, se gaseste in anexa nr. 7 la prezentul statut.

(3)Inventarul bunurilor aflate in patrimoniul comunei Viișoara, județul Vaslui se actualizeaza ori de cate ori intervin evenimente de natura juridica si se publica pe pagina de internet a comunei Viișoara, județul Vaslui, in sectiunea dedicata acestui statut.

CAPITOLUL VII

Serviciile publice existente

Art. 17. - Serviciile comunitare de utilitati publice furnizate la nivelul comunei Viișoara, județul Vaslui sunt:

a) serviciul public de alimentare apa – gestiune directă;

b) serviciul public de salubritate, furnizat prin intermediul ADIV Vaslui în cadrul Proiectului Sistem Integrat de Management al Deșeurilor Solide în județul Vaslui

c) serviciul public de iluminat;

Art. 18. - Transportul energiei electrice pe raza comunei Viișoara, județul Vaslui este asigurată de societatea Delgaz Grid S.A. iar distributia energiei electrice este asigurată de mai mulți operatori economici, în contextul liberalizării pieței energiei electrice.

CAPITOLUL VIII

Atribuirea si schimbarea denumirilor de strazi, piete si de obiective de interes public local

Art. 19. - (1) Comuna Viișoara, județul Vaslui atribuie sau schimba denumirile de: strazi, piete si de obiective de interes public local, precum si pentru obiective si institutii de interes local aflate in subordinea sa, cu respectarea prevederilor Ordonantei Guvernului nr. 63/2002 privind atribuirea sau schimbarea de denumiri, aprobata cu modificari prin Legea nr. 48/2003, cu modificarile si completarile ulterioare.

(2) In situatia in care, prin proiectele de hotarari ale consiliului local, se propune atribuirea ca denumire a unor nume de personalitati ori evenimente istorice, politice, culturale sau de orice alta natura ori schimbarea unor astfel de denumiri, aceste hotarari vor putea fi adoptate numai dupa ce au fost analizate si avizate de comisia de atribuire de denumiri judeteană, respectiv a municipiului Bucuresti, in conformitate cu prevederile Ordonantei Guvernului nr. 63/2002 privind atribuirea sau schimbarea de denumiri, aprobata cu modificari prin Legea nr. 48/2003, cu modificarile si completarile ulterioare.

CAPITOLUL IX

Societatea civila, respectiv partidele politice, syndicatele, cultele si organizatiile nonguvernamentale care isi desfasoara activitatea in unitatea administrativ-teritoriala

Art. 20. - (1) Comuna Viișoara, județul Vaslui realizeaza un cadru de cooperare sau asociere cu organizatii neguvernamentale, asociatii si cluburi sportive, institutii culturale si artistice, organizatii de tineret, in vederea finantarii si realizarii unor actiuni sau proiecte care vizeaza dezvoltarea comunitatii.

(2) Comuna Viișoara, județul Vaslui poate acorda finantari nerambursabile de la bugetul local, in baza Legii nr. 350/2005 privind regimul finantarilor nerambursabile din fonduri publice alocate pentru activitati nonprofit de interes general, cu modificarile si completarile ulterioare.

(3) Lista cu denumirea principalelor organizatii neguvernamentale care isi desfasoara activitatea pe raza teritoriala a comunei Viișoara, județul Vaslui – nu este cazul;

Art. 21. - (1) Pe teritoriul comunei Viișoara isi desfasoara activitatea partide politice sau organizatii apartinand minoritatilor nationale, infiintate in conditiile Legii partidelor politice nr. 14/2003, republicata, cu modificarile si completarile ulterioare, respectiv: Partidul Social Democrat, Partidul Național Liberal. Partidul Pro România etc.

Art. 22. - (1) Pe teritoriul comunei Viișoara, județul Vaslui nu isi desfasoara activitatea organizatii syndicale sau asociatii profesionale, dupa caz.

Art. 23. - (1) In comuna Viișoara, județul Vaslui își desfășoară activitatea următoarele culte religioase: creștin ortodox;

(2) Lista cu denumirile lacaselor aparținând cultelor religioase prevăzute la alin. (1) cuprinde:

- Biserica cu Hramul Sfinții Ioachim și Ana din satul Viișoara;
- Biserica cu hramul Sfântul Nicolae din satul Viltotești;
- Biserica cu hramul Sfântul Gheorghe din satul Văleni;
- Biserica cu hramul Cuvioasa Paraschiva din satul Halta Dodești;

CAPITOLUL X

Participare publică

Art. 24. - Populația din comuna Viișoara, județul Vaslui, este consultată și participă la dezbaterile problemelor de interes local sau județean, după caz, astfel:

- a) prin intermediul referendumului local, organizat în condițiile legii;
- b) prin intermediul adunărilor cetățenesti organizate pe sate;
- c) prin dezbaterile publice asupra proiectelor de acte administrative;
- d) prin participarea la ședințele consiliului local;
- e) prin alte forme de consultare directă a cetățenilor, stabilite prin regulamentul de organizare și funcționare al consiliului.

Art. 25. - (1) În funcție de obiectul referendumului local, modalitatea de organizare și validare a acestuia se realizează cu respectarea prevederilor Legii nr. 3/2000 privind organizarea și desfășurarea referendumului, cu modificările și completările ulterioare sau ale Ordonanței de urgență a Guvernului nr. 57/2019, cu modificările și completările ulterioare, după caz.

(2) Referendumul local se poate organiza în toate satele și localitățile componente ale comunei sau orașului ori numai în unele dintre acestea.

CAPITOLUL XI

Cooperare sau asociere

Art. 26. – Comuna Viișoara, județul Vaslui se asociază sau cooperează, după caz, cu persoane juridice de drept public sau de drept privat române sau străine, în vederea finanțării și realizării în comun a unor acțiuni, lucrări, servicii sau proiecte de interes public local cu respectarea prevederilor art. 89 din Ordonanța de urgență a Guvernului nr. 57/2019, cu modificările și completările ulterioare.

Art. 27. – (1) Comuna Viișoara, județul Vaslui a aderat la asociații naționale și internaționale ale autorităților administrației publice locale, în vederea promovării unor interese comune, astfel:

- Asociația Comunelor din România – HCL nr. 5 / 29.01.2009;
- Adiv Vaslui – HCL nr. 10 / 01.08.2008;
- ADI – APC VASLUI – HCL nr. 4 / 2013;

CAPITOLUL XII

Dispozitii tranzitorii si finale

Art. 28. - Anexele nr. 1-7 fac parte integranta din prezentul statut, aprobat prin Hotararea Consiliului Local nr. 17 / 30.03.2021.

Art. 29. - Orice modificare care are ca obiect modificarea Statutului comunei Viișoara, județul Vaslui sau a anexelor acestuia se realizeaza numai prin hotarare a autoritatii deliberative.

Art. 30. - Anexa nr. 7 la prezentul statut se actualizeaza ori de cate ori intervin evenimente de natura juridica.

Art. 31. - Prezentul statut si anexele acestuia, in functie de modificarile si completarile aparute la nivelul elementelor specifice ale acestora, prin hotărâre a autorității deliberative.

ANEXA nr. 1 la Statutul comunei Viișoara, județul Vaslui

Suprafețele de teren de pe raza comunei Viișoara, defalcate pe categorii de folosință precum și numărul de gospodării al satelor componente

- I. 4994 ha – total din care:
1. 2940 ha teren arabil;
 2. 844 ha pășuni;
 3. 791 ha păduri;
 4. 60 ha vii;
 5. 97 ha construcții;
 6. 153 ha teren neproductiv;

- II. Număr Gospodării:
- VIIȘOARA – 618;
 - VILTOTEȘTI – 137;
 - VĂLENI – 78;
 - HALTA DODEȘTI – 112;

ANEXA nr. 2 la Statutul comunei Viișoara, județul Vaslui

Datele privind infiintarea comunei Viișoara, județul Vaslui, prima atestare documentara, precum si evolutia istorica

Comuna Viișoara s-a numit până în anul 1965 Băsești / Băsăști. Prin Decretul nr. 799 / 1964, începând cu data de 01.01.1965 satul Băsești a devenit Viișoara iar comuna Băsești a fost redenumită comuna Viișoara, denumire care a fost reluată și în Legea nr. 2 / 1968 privind organizarea administrativ teritorială a României și a fost păstrată până în prezent.

Între anii 1945 – 1950 din comuna Băsești s-a desprins comuna Viltotești, cuprinzând satele Viltotești și Văleni.

Satul Halta Dodești a fost alipit comunei Viișoara odată cu reorganizarea administrativ teritorială din anul 1968, aparținând până la acea dată comunei Sârbi – în prezent comuna Banca.

Totodată începând cu anul 1968 comuna Viișoara a înglobat și comuna Dodești, cu satele Dodești și Urdești, până în anul 2004 când cele două comune s-au separat – Legea nr. 84 / 2004

ISTORIC

Prin uricul din 9 ianuarie 1488 Ștefan Voievod întărește vânzarea făcută pe jumătatea de din sus a satului Băsăști de către Bâlco Băsăscul lui Neagu și lui Stoica Armaș, frați¹.

Partea ”de din sus” a satului va rămâne boierească, spre sfârșitul sec. al- XVI-lea fiind în stăpânirea lui Nestor Ureche, tatăl cronicarului Grigore Ureche. În uricul întărit lui Nestor Ureche de către domnitorul Radu Mihnea, la 16 aprilie 1617, pe toate moșiile sale, se spune ”Parte din sat Vlădești, pe Idrici și din Băsăști, în ținutul Fălciului”².

De aici înainte partea boierească a satului Băsăști va trece ca zestre la urmașii lui Nestor Ureche: fiicei sale măritată cu A Buhuși Hatman care o trece fiicei sale Maria Ursache Stolniceasă de la care o moștenește fiul său Vasile Ursache. Acesta o ”dă de danie” cumnatului său N. Jora Logofăt, ulterior ”stricând dania” și transmitând moșia lui Scărlătache Costache.

În această perioadă din partea de jos a satului, cea ”răzășească” se vând mereu părți către ”jumătatea boierească”.

Boierii Costăchești vor rămâne stăpâni în partea de sus a Băsăștilor în linie dreaptă sau prin alianță – urmașul lui Scărlătache Costache, Matei Costache-Stoieșescu o va transmite fiului său Aga Ghe. Costache iar de la acesta la nepotul său Iordache Catargiu, vistiernic. Iordache Catargiu o dă zestre fiicei sale Ana căsătorită cu Grigore Ghica (domn al Moldovei 1849-1856), cel care ridică în Băsăști o biserică de zid, care însă s-a prăbușit la cutremurul din 10 noiembrie 1940.

De la domnitorul Ghica moșia trece la fiica sa Natalia căsătorită cu colonelul Milu care o vând în 1883 lui Nicu Juvară. Acesta o trece fiicei sale, Ecaterina, căsătorită cu Iuliu Zane, fiind transmisă ulterior fiicelor sale, Alexandrina, căsătorită cu ing. H. Montezi și Maria, căsătorită cu T.Holban.

Alexandrina Montesi, primind partea dinspre apus, Sotona, o va vinde în 1921 locuitorilor din Viltotești și câțiva din Băsăști iar în 1945 va vinde și ultima parte din zestre 88,35 ha pădure locuitorilor din Băsăști, Viltotești, Văleni, Tămășeni și Dodești³.

¹Gh. Ghibănescu, ”Surete și izvoare” vol. VII, Cuzeștii, Pag. 231

²*ibidem*, vol. II, pag. 170

³Prof. V. I. Necula *Monografia comunei Viișoara*, 14.09.1974, pag. 6 – 7,

ANEXA nr. 3 la Statutul comunei Vișoara, județul Vaslui

Componenta și structura populației comunei Vișoara, județul Vaslui, defalcate pe localități componente, conform ultimului recensământ al populației:

POPULAȚIE:

- sat Vișoara – 1280 ;
- sat Viltotești – 226 ;
- sat Văleni – 168;
- sat Halta Dodești – 235 ;

STRUCTURĂ POPULAȚIE:

Români %	99,97%
Romi %	0,03%

ANEXA nr. 4 la Statutul comunei Viișoara, județul Vaslui

Reteaua rutiera de pe raza comunei Viișoara, județul Vaslui

A) Drumuri de interes judetean

Drumul judetean 244H cu o lungime de 7,450 km pe teritoriul comunei Viișoara, județul Vaslui;

Drumul judetean 244F cu o lungime de 5,650 km pe teritoriul comunei Viișoara, județul Vaslui;

B) Drumuri de interes local

1. Drumuri comunale

Drumul comunal 52 cu o lungime de 7,600 km pe teritoriul comunei Viișoara, județul Vaslui;

2. Drumuri vicinale

Se va completa cu numarul total al drumurilor vicinale si lungimea totala exprimata in km pe care aceste drumuri o insumeaza.

3. Strazi

Se va completa cu numarul total al strazilor si lungimea totala exprimata in km pe care aceste strazi o insumeaza.

C) Reteaua de cai ferate – cu o lungime de 4,450 km pe raza comunei Viișoara, în satul Halta Dodești aflându-se și o stație de călători.

ANEXA nr. 5 la Statutul comunei Vișoara, județul Vaslui

Denumirea activității	Desfășurarea activității	Data	Buget estimativ
Activități culturale legate de sărbătorirea Micii Uniri	-Spectacol organizat la Căminul cultural; -Excursii cu elevii din comuna Vișoara la Iași;	24 ianuarie	5000 lei
Activități prilejuate de Ziua Internațională a Femeii	-Oferirea de mărtișoare, flori și felicitări femeilor din comună;	8 martie	1500 lei
Activități organizate cu prilejul Zilei Copilului	Organizarea unui spectacol în Căminul cultural	1 iunie	5 000 lei
Activități culturale desfășurate cu prilejul încheierii anului școlar	-oferirea de premii elevilor care au obținut rezultate deosebite în cursul anului școlara și la olimpiadele și concursurile școlare	15 iunie	5 000 lei
Activități culturale desfășurate cu prilejul Zilei comunei Vișoara - Sânzienele	-Organizarea unui spectacol de muzică populară care se va desfășura pe scena amenajată la marginea pădurii din satul Vișoara; -Focuri de artificii; -Masă festivă organizată pentru invitați;	24 iunie	30.000 lei
Activități culturale desfășurate cu prilejul Zilei Naționale a României, Ceremonie acordare titlu cetățean de onoare al comunei Vișoara	-Spectacol festiv organizat cu ocazia Zilei Naționale / ceremonie acordare titlu cetățean de onoare al comunei Vișoara	1 decembrie	3000 lei
Activități organizate cu prilejul Sărbătorilor de iarnă	-Organizarea unui spectacol în Căminul cultural la care vor participa elevii și preșcolarii din comună. Aceștia vor primi pachete cadou din partea autorităților locale.	25-27 decembrie	6000 lei

ANEXA nr. 6 la Statutul comunei Vișoara, județul Vaslui

Principalele funcțiuni economice, capacitati de productie diversificate din sectorul secundar si terțiar, precum si din agricultura:

Nr. crt.	Denumirea	Adresa	Activitatea desfășurată
1	CANTON SILVIC VIISOARA	sat Vișoara, comuna Vișoara	silvicultură
2	HALTA CFR	sat Halta Dodești, comuna Vișoara	transport
3	SC EUROMERCAR SRL	sat Vișoara, comuna Vișoara	transport
4	BANCA COOPERATISTĂ PENEȘ CURCANU PUNCT DE LUCRU VIIȘOARA	mun. Vaslui	bancar
5	SC NOMIS 2003 SRL punct de lucru	mun. Galați	construcții civile
6	SC AGROTICA SRL	sat Vișoara, comuna Vișoara	agricultură
7	SC COMCEREAL SA	mun. Vaslui	agricultură
8	SC AGROBIALI SRL punct de lucru	sat Roșiești, comuna Roșiești	agricultură
9	SC MOLDAGRI SRL punct de lucru	sat Pușcași, comuna Pușcași	agricultură
10	II CONSTANTINESCU ADRIAN-NICU	sat Halta Dodești, comuna Vișoara	agricultură
11	II COZMA SILVIA-DANIELA	sat Vișoara, comuna Vișoara	agricultură
12	SC MARIENOPOLUS SRL	sat Vișoara, comuna Vișoara	comerț
13	SC VALIDAN SRL	sat Văleni, comuna Vișoara	comerț
14	SC MIHCOR CENTRU SRL	sat Vișoara, comuna Vișoara	comerț
15	SC MELIFED CENTRU SRL	sat Vișoara, comuna Vișoara	comerț
16	SC LA STRUȚ SRL	sat Viltotești, comuna Vișoara	comerț
17	SC GIUHELMONI SRL	sat Halta Dodești, comuna Vișoara	comerț
18	SC GYDALO FAMILY SRL	sat Halta Dodești, comuna Vișoara	comerț
19	CAMESCHE OTILIA PFA	sat Halta Dodești, comuna Vișoara	comerț
20	PĂSĂREL-PETRAS CONSTANTIN PFA	sat Vișoara, comuna Vișoara	comerț
21	II CONDREA COSTEL-SORIN	sat Vișoara, comuna Vișoara	comerț
22	II TOADER IOAN	sat Vișoara, comuna Vișoara	comerț
23	PANDELEA GH IOAN II	sat Vișoara, comuna Vișoara	morărit
24	PRIMARIA COMUNEI VIIȘOARA	sat Vișoara, comuna Vișoara	administrație
25	SCOALA GIMNAZIALĂ SPIRU C HARET VIIȘOARA	sat Vișoara, comuna Vișoara	învățământ
26	ȘCOALA VILTOTEȘTI	sat Viltotești, comuna Vișoara	învățământ
27	ȘCOALA VĂLENI	sat Văleni, comuna Vișoara	învățământ
28	ȘCOALA HALTA DODEȘTI	sat Halta Dodești, comuna	învățământ

		Viișoara	
29	GRĂDINIȚA VIIȘOARA	sat Viișoara, comuna Viișoara	învățământ
30	BIBLIOTECA VIIȘOARA	sat Viișoara, comuna Viișoara	cultură
31	CĂMIN CULTURAL VIIȘOARA	sat Viișoara, comuna Viișoara	cultură
32	DISPENSAR UMAN VIIȘOARA	sat Viișoara, comuna Viișoara	sănătate
33	DISPENSAR VETERINAR VIIȘOARA	sat Viișoara, comuna Viișoara	sănătate
34	BISERICA VIIȘOARA	sat Viișoara, comuna Viișoara	culte
35	BISERICA VILTOTEȘTI	sat Viltotești, comuna Viișoara	culte
36	BISERICA HALTA DODEȘTI	sat Halta Dodești, comuna Viișoara	culte
37	POSTUL DE POLIȚIE VIIȘOARA	sat Viișoara, comuna Viișoara	ordine publică
38	GHIȘEU POȘTAL VIIȘOARA	sat Viișoara, comuna Viișoara	servicii poștale

ANEXA nr. 7 la Statutul comunei Vișoara, județul Vaslui

**INVENTARUL BUNURILOR CARE ALCĂTUIESC DOMENIUL PUBLIC AL COMUNEI
VIȘOARA, JUDEȚUL VASLUI**

ROMANIA
JUDETUL VASLUI
CONSILIUL LOCAL AL COMUNEI
VIISOARA

HOTARAREA NR.24

privind însușirea inventarului bunurilor care
alcătuiesc domeniul public al comunei Viisoara
Județul Vaslui.

Consiliul local al comunei Viisoara, județul Vaslui;
văzând inventarul bunurilor ce fac parte din domeniul public al
comunei, întocmit de comisia specială, constituită prin Hotărârea consi-
liului local nr.27/1999;

având în vedere prevederile art.21, alin 2 din legea nr.213/1998
privind proprietatea publică și regimul juridic al acesteia;

având în vedere prevederile punctului al X-lea din Normele tehnice
pentru întocmirea inventarului bunurilor care alcătuiesc domeniul public
al comunelor, orașelor, municipiilor și județelor, aprobat prin HG.nr 518/
1999;

în baza prevederilor art.38, alin 2, lit" f" și în temeiul art.46, ali
1 și 2;

HOTARASTE :

Articol unic.- Insușirea inventarului bunurilor care alcătuiesc
domeniul public al comunei Viisoara, județul Vaslui, potrivit anexei nr.1
care face parte integrantă din prezenta hotărâre.

Viisoara, 24.06.2001



CONTRAȘTINĂBĂ SECRETAR

JUDEȚUL VASLUI
 COMISIA SPECIALĂ PENTRU ÎNTOCMIREA INVENTARULUI
 BUNURILOR CARE ALCĂTUIESC DOMENIUL PUBLIC AL
 COMUNEI VIȘOARA

ANEXA Nr. 70
 Însușit de Consiliul local al Comunei
 Vișoara prin Hotărârea nr. 24/2001
 Primarul Comunei Vișoara
 Sava Eugen

INVENTARUL
 bunurilor care aparțin domeniului public al Comunei VIȘOARA
 Secțiunea I

Bunuri imobile						
Nr. crt.	Codul de clasificare	Denumirea bunului	Elementele de identificare	Anul dobândirii sau, după caz, al dării în folosință	Valoarea de inventar	Situația juridică
1.	1.3.7.1.	Drum comunal 52	Din DJ 244 Vișoara – Halta Dodești, din pământ L – 6300m, l – 7 m,	1940		O.G. nr.43/1997 HCL nr.24/2001
2.	1.3.7.1.	Drum comunal 55	Balaur Vasile – Ceru Gheorghe Dodești – Urdești, din pământ, L – 3950 m, l – 7 m	1940		O.G. nr.43/1997 HCL nr.24/2001
3.	1.3.7.1.	Drum comunal 54	de la Ifrim Gheorghe – hotar comuna Banca, din pământ Dodești – Giurcani, L – 4080 m, l – 7 m	1940		O.G. nr.43/1997 HCL nr.24/2001
4.	1.3.7.1.	Drum comunal 53	L – 15000 m, l – 7 m Vișoara – Dodești	1940		O.G. nr.43/1997 HCL nr.24/2001
5.	1.3.7.1.	Drum vicinal 596	L – 4250 m, l – 8 , din DC 52 – T20/640 din pământ	1940		O.G. nr.43/1997 HCL nr.24/2001
6.	1.3.7.1.	Drum vicinal 2018	L – 1700 m, l – 8 m DC 52 – T 44/2020 din pământ	1940		O.G. nr.43/1997 HCL nr.24/2001
7.	1.3.7.1.	Drum vicinal 680	L – 5400 m l – 8 m din DC 52 – DV 666, din pământ	1940		O.G. nr.43/1997 HCL nr.24/2001
8.	1.3.7.1.	Drum vicinal 666	L – 8300 m, l – 8 m din DV 596 în DC 52 din pământ	1940		O.G. nr.43/1997 HCL nr.24/2001
9.	1.3.7.1.	Drum vicinal 474	L – 1300 m, l – 6 m din DC 53 în DC 52 din pământ	1940		O.G. nr.43/1997 HCL nr.24/2001
10.	1.3.7.1.	Drum vicinal 424	L – 3990 m l – 6 m din DC 353 în DC 52 din pământ	1940		O.G. nr.43/1997 HCL nr.24/2001
11.	1.3.7.1.	Strada nr. 1 Sat Vișoara	L – 1200 m, l – 7 m de la sediul primăriei în DC 53, din pământ	1940		O.G. nr.43/1997 HCL nr.24/2001

12.	1.3.7.1.	Strada nr. 2	L - 215 m, 1 - 7 m din pământ de la Pavel Gheorghe - Părciu Liviu	1940		O.G. nr.43/1997 HCL nr.24/2001
13.	1.3.7.1.	Strada nr. 3	L - 475 m, 1 - 7 m din pământ din DJ 52 la Bogoș Ion	1940		O.G. nr.43/1997 HCL nr.24/2001
14.	1.3.7.1.	Strada nr. 4	L - 110 m, 1 - 7 m din pământ din DJ 52 - Joacăbine Toader	1940		O.G. nr.43/1997 HCL nr.24/2001
15.	1.3.7.1.	Strada nr. 5	L - 262 m, 1 - 8 m din pământ de la Munteanu Gheorghe la Ionescu Dumitru	1940		O.G. nr.43/1997 HCL nr.24/2001
16.	1.3.7.1.	Strada nr. 6	L - 235 m, 1 - 5 m din pământ de la Bocman Vasile - Bateu Ion	1940		O.G. nr.43/1997 HCL nr.24/2001
17.	1.3.7.1.	Strada nr. 7	L - 425 m, 1 - 6 m din pământ Din DC 53 la Micu Panainte	1940		O.G. nr.43/1997 HCL nr.24/2001
18.	1.3.7.1.	Strada nr. 8	L - 262 m, 1 - 5 m din pământ de la Ariton Costache în DC 52	1940		O.G. nr.43/1997 HCL nr.24/2001
19.	1.3.7.1.	Strada nr. 9	L - 213 m, 1 - 5 m din pământ	1940		O.G. nr.43/1997 HCL nr.24/2001
20.	1.3.7.1.	Strada nr. 10	L - 460 m, 1 - 5 m din pământ de la Toader Nelu - Avram Vasile	1940		O.G. nr.43/1997 HCL nr.24/2001
21.	1.3.7.1.	Strada nr. 11	L - 60 m, 1 - 6 m din pământ de la Romașcu Grigore, Ifene Vasile	1940		O.G. nr.43/1997 HCL nr.24/2001
22.	1.3.7.1.	Strada nr. 12	L - 200 m, 1 - 6 m din pământ de la Toader Dumitru, Grigoriță H. Ion	1940		O.G. nr.43/1997 HCL nr.24/2001
23.	1.3.7.1.	Strada nr. 13	L - 80 m, 1 - 5 m din pământ de la Popa C. Constantin în Raclea Nevarache	1940		O.G. nr.43/1997 HCL nr.24/2001
24.	1.3.7.1.	Strada nr. 14	L - 164 m, 1 - 5 m din pământ de la Raclea Toma în DC 53	1940		O.G. nr.43/1997 HCL nr.24/2001
25.	1.3.7.1.	Strada nr. 15	L - 80 m, 1 - 5 m din pământ de la Munteanu N. Gheorghe la Raclea D. Ion	1940		O.G. nr.43/1997 HCL nr.24/2001
26.	1.3.7.1.	Strada nr. 16	L - 150 m, 1 - 5 m din pământ de la Obreja Dumitru - Toderică Constantin	1940		O.G. nr.43/1997 HCL nr.24/2001
27.	1.3.7.1.	Strada nr. 17	L - 50 m, 1 - 5 m din pământ de la Cocindău Ion - Popa Neculai	1940		O.G. nr.43/1997 HCL nr.24/2001
28.	1.3.7.1.	Strada nr. 18	L - 1550 m, 1 - 6 m din pământ de la Cocidău Ion - Bogoș Stelian	1940		O.G. nr.43/1997 HCL nr.24/2001
29.	1.3.7.1.	Strada nr. 19	L - 312 m, 1 - 5 m din pământ din DC 52 la Năstase Gelu	1940		O.G. nr.43/1997 HCL nr.24/2001

30.	1.3.7.1.	Strada nr. 20	L - 350 m, 1 - 5 m din pământ din DC 52 pct. țarnă - Ionașcu Ion	1940	O.G. nr.43/1997 HCL nr.24/2001
31.	1.3.7.1.	Strada nr. 21	L - 212 m, 1 - 6 m din pământ din DC 52 la Boboc Gheorghe	1940	O.G. nr.43/1997 HCL nr.24/2001
32.	1.3.7.1.	Strada nr. 22	L - 485 m, 1 - 7 m din pământ Năstase Neculai la Dima Gheorghe	1940	O.G. nr.43/1997 HCL nr.24/2001
33.	1.3.7.1.	Strada nr. 23	L - 313 m, 1 - 7 m din pământ de la Bogos Ionel - Benejaru Cezar	1940	O.G. nr.43/1997 HCL nr.24/2001
34.	1.3.7.1.	Strada nr. 24	L - 212 m, 1 - 7 m din pământ de la Nistor Gheorghe la Setache Victor	1940	O.G. nr.43/1997 HCL nr.24/2001
35.	1.3.7.1.	Strada nr. 25	L - 1415 m, 1 - 7 m din pământ din DC 52 la canton silvic Gura Idrici	1940	O.G. nr.43/1997 HCL nr.24/2001
36.	1.3.7.1.	Strada nr. 26	L - 325 m, 1 - 7 m din pământ Sandu C. Che. - Bejenaru Neculai	1940	O.G. nr.43/1997 HCL nr.24/2001
37.	1.3.7.1.	Strada nr. 1 Sat Dodești	L - 1942 m, 1 - 7 m din pământ la Vieru Panainte la Iiașcu Ion	1940	O.G. nr.43/1997 HCL nr.24/2001
38.	1.3.7.1.	Strada nr. 2	L - 496 m, 1 - 7 m pământ, Costea Bojor - Cimitir Tămășeni	1940	O.G. nr.43/1997 HCL nr.24/2001
39.	1.3.7.1.	Strada nr. 3	L - 380 m, 1 - 7 m, din pământ de la Mircea Ortansa - Lupu Gheorghe	1940	O.G. nr.43/1997 HCL nr.24/2001
40.	1.3.7.1.	Strada nr. 4	L - 180 m, 1 - 7 m din pământ de la Cimitir Tămășeni la Pășune comunală Tămășeni	1940	O.G. nr.43/1997 HCL nr.24/2001
41.	1.3.7.1.	Strada nr. 5	L - 250 m, 1 - 7 m din pământ de la Roșca Vasile - Grigoraș Dan	1940	O.G. nr.43/1997 HCL nr.24/2001
42.	1.3.7.1.	Strada nr. 6	L - 100 m, 1 - 7, din pământ Roșca vasile - Pascal Vasile	1940	O.G. nr.43/1997 HCL nr.24/2001
43.	1.3.7.1.	Strada nr. 7	L - 60 m, 1 - 7 m, din pământ de la Hulunaș Gheorghe - Popa Ion	1940	O.G. nr.43/1997 HCL nr.24/2001
44.	1.3.7.1.	Strada nr. 8	L - 200 m, 1 - 7 m din pământ de la Codreanu Gică - Simion Nelu	1940	O.G. nr.43/1997 HCL nr.24/2001
45.	1.3.7.1.	Strada nr. 9	L - 244 m, 1 - 7 m din pământ de la Mircea Ortansa la Ionașcu Gheorghe	1940	O.G. nr.43/1997 HCL nr.24/2001
46.	1.3.7.1.	Strada nr. 10	L - 364 m, 1 - 7 m din pământ de la Roșca Vasile la Clim Ștefan	1940	O.G. nr.43/1997 HCL nr.24/2001
47.	1.3.7.1.	Strada nr. 11	L - 235 m, 1 - 7 m din pământ de la Andronache Neculai - Chisar Vasile	1940	O.G. nr.43/1997 HCL nr.24/2001

48.	1.3.7.1.	Strada nr. 12	L - 390 m, l - 7 m de la Nistor Chiriță - Manoliu Ion	1940		O.G. nr.43/1997 HCL nr.24/2001
49.	1.3.7.1.	Strada nr. 13	L - 200 m, l - 7 m din pământ de la Nistor Ilie - Sava Constantin	1940		O.G. nr.43/1997 HCL nr.24/2001
50.	1.3.7.1.	Strada nr. 14	L - 1126 m, l - 7 m din pământ de la Sava Ion - Nistor Neculai	1940		O.G. nr.43/1997 HCL nr.24/2001
51.	1.3.7.1.	Strada nr. 15	L - 220 m, l - 7 m din pământ de la Bosnea Vasile - Enache Vasile	1940		O.G. nr.43/1997 HCL nr.24/2001
52.	1.3.7.1.	Strada nr. 16	L - 160 m, l - 7 m din pământ de la Lungu Costică - Ene Pricop	1940		O.G. nr.43/1997 HCL nr.24/2001
53.	1.3.7.1.	Strada nr. 17	L - 200 m, l - 7 m din pământ de la Milea	1940		O.G. nr.43/1997 HCL nr.24/2001
54.	1.3.7.1.	Strada nr. 18	Mihai - Andronache Enache	1940		O.G. nr.43/1997 HCL nr.24/2001
55.	1.3.7.1.	Strada nr. 19	L - 284 m, l - 7 m din pământ de la Ciobanu Nelu - Pascal Nicu	1940		O.G. nr.43/1997 HCL nr.24/2001
56.	1.3.7.1.	Strada nr. 20	L - 260 m, l - 7 m din pământ Mihai Ion - Mihai Geta	1940		O.G. nr.43/1997 HCL nr.24/2001
57.	1.3.7.1.	Strada nr. 21	L - 426 m, l - 7 m din pământ Simion Ovidiu - Radu Costel	1940		O.G. nr.43/1997 HCL nr.24/2001
58.	1.3.7.1.	Strada nr. 22	L - 100 m, l - 7 m din pământ de la Bosnea Gheorghe - Școala Tămășeni	1940		O.G. nr.43/1997 HCL nr.24/2001
59.	1.3.7.1.	Strada nr. 23	L - 450 m, l - 7 m, din pământ Simion Toader - Școala Generală	1940		O.G. nr.43/1997 HCL nr.24/2001
60.	1.3.7.1.	Strada nr. 24	L - 225 m, l - 7 m din pământ, Tacu Mihai - Miron Gheorghe	1940		O.G. nr.43/1997 HCL nr.24/2001
61.	1.3.7.1.	Strada nr. 25	L - 1125 m, l - 7 m din pământ, Simion Toader - Panaghie Gheorghe	1940		O.G. nr.43/1997 HCL nr.24/2001
62.	1.3.7.1.	Strada nr. 26	L - 275 m, l - 7 m din pământ, de la Manolache Vasile - Balaur Dumitru	1940		O.G. nr.43/1997 HCL nr.24/2001
63.	1.3.7.1.	Strada nr. 26	L - 150 m, l - 7 m, din pământ, de la Busuioc Vasile - Vasiliu Lică	1940		O.G. nr.43/1997 HCL nr.24/2001
64.	1.3.7.1.	Strada nr. 27	L - 125 m, l - 7 m din pământ, de la Popa Mărioara la Năstase Constantin	1940		O.G. nr.43/1997 HCL nr.24/2001
65.	1.3.7.1.	Strada nr. 28	L - 350 m, l - 7 m, din pământ, de la Apostu Constantin la Năstase Constantin	1940		O.G. nr.43/1997 HCL nr.24/2001

66.	1.3.7.1.	Strada nr. 29	275 m, 1 – 7 m , Ifiene Lazăr – Miron Ion din pământ	1940		O.G. nr.43/1997 HCL nr.24/2001
67.	1.3.7.1.	Strada nr. 30	L – 250 m, 1 – 7 m din pământ de la Miron Ion la Necula Neculai	1940		O.G. nr.43/1997 HCL nr.24/2001
68.	1.3.7.1.	Strada nr. 31	L – 275 m, 1 – 7 m din pământ de la Necula Gheorghe la Panaghie Mitrea	1940		O.G. nr.43/1997 HCL nr.24/2001
69.	1.3.7.1.	Strada nr. 32	L – 275 m, 1 – 7 m din pământ de la Grigore Dumitru la Panaghie Mitriță	1940		O.G. nr.43/1997 HCL nr.24/2001
70.	1.3.7.1.	Strada nr. 33	L – 325 m, 1 – 7 m din pământ de la Petrea Pantelimon la Stoica Pavel	1940		O.G. nr.43/1997 HCL nr.24/2001
71.	1.3.7.1.	Strada nr. 34	L – 200 m, 1 – 7 m din pământ de la Petrea Pantelimon la Necula Ion	1940		O.G. nr.43/1997 HCL nr.24/2001
72.	1.3.7.1.	Strada nr. 35	L – 75 m, 1 – 5 m, din pământ de la Costache Gheorghe – extravilan	1940		O.G. nr.43/1997 HCL nr.24/2001
73.	1.3.7.1.	Strada nr. 36	L – 240 m, 1 – 5 m din pământ de la Stoica Neculai – Feraru Gheorghe	1940		O.G. nr.43/1997 HCL nr.24/2001
74.	1.3.7.1.	Strada nr. 37	L – 226 m, 1 – 5 m din pământ de la Mitache Neculai – Antohi Toader	1940		O.G. nr.43/1997 HCL nr.24/2001
75.	1.3.7.1.	Strada nr. 38	L – 226 m, 1 – 5 m din pământ de la Mitache Neculai – Antohi Toader	1940		O.G. nr.43/1997 HCL nr.24/2001
76.	1.3.7.1.	Strada nr. 39	L – 734 m, 1 – 7 m din pământ , de la Ionașcu Ion – Alexandru Dumitru	1940		O.G. nr.43/1997 HCL nr.24/2001
77.	1.3.7.1.	Strada nr. 40	L – 80 m, 1 – 5 m, din pământ de la Corodeanu Sterică – Topalea Alec	1940		O.G. nr.43/1997 HCL nr.24/2001
78.	1.3.7.1.	Strada nr. 41	L – 200 m, 1 – 5 m, din pământ de la Stoica Neculai la Biserica Dodești	1940		O.G. nr.43/1997 HCL nr.24/2001
79.	1.3.7.1.	Strada nr. 42	L – 235 m, 1 – 5 m, din pământ de la Bosnea Nicu – Casa Parahială	1940		O.G. nr.43/1997 HCL nr.24/2001
80.	1.3.7.1.	Strada nr. 43	L – 136 m, 1 – 5 m din pământ de la Zaharia Toader la Marin Tasia	1940		O.G. nr.43/1997 HCL nr.24/2001
81.	1.3.7.1.	Strada nr. 44	L – 350 m, 1 – 5 m din pământ de la Școala Dodești – Codreanu T. Vasile	1940		O.G. nr.43/1997 HCL nr.24/2001
82.	1.3.7.1.	Strada nr. 45	L – 180 m, 1 – 5 m, Radu Iordache – Lisevici Neculai	1940		O.G. nr.43/1997 HCL nr.24/2001
83.	1.3.7.1.	Strada nr. 46	L – 155 m, 1 – 5 m de la Codreanu Gh. la Alexandru Marcel	1940		O.G. nr.43/1997 HCL nr.24/2001

84.	1.3.7.1.	Strada nr. 47	L - 274 m, l - 5 m din pământ de la Profir Constantin la Petrea Ion	1940	O.G. nr.43/1997 HCL nr.24/2001
85.	1.3.7.1.	Strada nr. 48	L - 156 m, l - 5 m, Ifrim Costel - Miron Hristache din pământ	1940	O.G. nr.43/1997 HCL nr.24/2001
86.	1.3.7.1.	Strada nr. 49	L - 238 m, l - 5 m din pământ de la Ifrim Costel la Cazan Țuică	1940	O.G. nr.43/1997 HCL nr.24/2001
87.	1.3.7.1.	Strada nr. 50	L - 240 m, l - 5 m din pământ de la Miron Hristache la Radu Toader	1940	O.G. nr.43/1997 HCL nr.24/2001
88.	1.3.7.1.	Strada nr. 51	L - 84 m, l - 5 m din pământ de la Petrea Ion la Șerpan Nicu	1940	O.G. nr.43/1997 HCL nr.24/2001
89.	1.3.7.1.	Strada nr.52	L - 236 m, l - 5 m din pământ de la radu Toader - Petrea Ion	1940	O.G. nr.43/1997 HCL nr.24/2001
90.	1.3.7.1.	Strada nr. 53	L - 244 m, l - 5 m din pământ de la Petrea Ion - Ionascu Ion	1940	O.G. nr.43/1997 HCL nr.24/2001
91.	1.3.7.1.	Strada nr. 54	L - 300 m, l - 5 m din pământ de la Ionașcu Ion - Lupu Ion	1940	O.G. nr.43/1997 HCL nr.24/2001
92.	1.3.7.1.	Strada nr. 55	L - 160 m, l - 5 m din pământ de la Mitache Dămilă la Tacu Lică	1940	O.G. nr.43/1997 HCL nr.24/2001
93.	1.3.7.1.	Strada nr. 56	L - 153 m, l - 5 m de la Iorga Nicu la Costa Gheorghe, din pământ	1940	O.G. nr.43/1997 HCL nr.24/2001
94.	1.3.7.1.	Strada nr. 57	L - 74 m, l - 5 m, din pământ de la Miron P. Toader la Iorga Ion	1940	O.G. nr.43/1997 HCL nr.24/2001
95.	1.3.7.1.	Strada nr. 58	L - 38 m, l - 5 m din pământ de la Mitache Dămilă - Iorga Ion	1940	O.G. nr.43/1997 HCL nr.24/2001
96.	1.3.7.1.	Strada nr. 59	L - 120 m, l - 5 m din pământ de la Luca Necula - Vasiliu D-tru	1940	O.G. nr.43/1997 HCL nr.24/2001
97.	1.3.7.1.	Strada nr. 60	L - 100 m, l - 5 m din pământ de la AF Profir - Botnărescu Gavril	1940	O.G. nr.43/1997 HCL nr.24/2001
98.	1.3.7.1.	Strada nr. 1 Sat Vîltotești	L - 201 m, l - 4 m, din pământ de la Obreja C-tin, Codreanu C-tin	1940	O.G. nr.43/1997 HCL nr.24/2001
99.	1.3.7.1.	Strada nr. 2	L - 86 m, l - 7 m din pământ Popescu cezar- Coșer Andrei	1940	O.G. nr.43/1997 HCL nr.24/2001
100.	1.3.7.1.	Strada nr. 3	L - 242 m, l - 7 m din pământ de la Crudu Dumitru - Postolache Vasile	1940	O.G. nr.43/1997 HCL nr.24/2001
101.	1.3.7.1.	Strada nr. 4	L - 294 m, l - 7 m din pământ de la Bănceanu Vasile - Harnagea Gheorghe	1940	O.G. nr.43/1997 HCL nr.24/2001

102.	1.3.7.1.	Strada nr. 5	L - 280 m, l - 7 m, din pământ, de la Popa Scrlat la Costia ion	1940		O.G. nr.43/1997 HCL nr.24/2001
103.	1.3.7.1.	Strada nr. 6	L - 200 m, l - 5 m de la Crudu Ilie - Băltăgești	1940		O.G. nr.43/1997 HCL nr.24/2001
104.	1.3.7.1.	Strada nr. 7	L - 94 m, l - 5 m, din pământ, de la Chelaru Ion - Toader Mihai	1940		O.G. nr.43/1997 HCL nr.24/2001
105.	1.3.7.1.	Strada nr. 1 Sat Văleni	L - 442 m, l - 7 m din pământ de la Râșcanu Neculai - Râșcanu Victor	1940		O.G. nr.43/1997 HCL nr.24/2001
106.	1.3.7.1.	Strada nr. 2	L - 150 m, l - 7 m, de la Râșcanu Ivan - extravilan	1940		O.G. nr.43/1997 HCL nr.24/2001
107.	1.3.7.1.	Strada nr. 3	L - 550 m, l - 7 m, din pământ de la Postolache Nebărache - Tacu Dumitru	1940		O.G. nr.43/1997 HCL nr.24/2001
108.	1.3.7.1.	Strada nr. 1 Halta Dodești	L - 1036 m, l - 7 m de la Burlacu Vasile - Budacu Vasile din pământ	1940		O.G. nr.43/1997 HCL nr.24/2001
109.	1.3.7.1.	Strada nr. 2	L - 450 m, l - 7 m din pământ de la Pintilie Emil - Bogoș Vasile	1940		O.G. nr.43/1997 HCL nr.24/2001
110.	1.3.7.1.	Strada nr. 3	L - 150 m, l - 7 m din pământ de la Toma Atena - Jacotă Cezar	1940		O.G. nr.43/1997 HCL nr.24/2001
111.	1.3.7.1.	Strada nr. 4	L - 200m, l - 5 m din pământ de la Popa Zanel - Stație CFR	1940		O.G. nr.43/1997 HCL nr.24/2001
112.	1.3.7.1.	Strada nr. 5	L - 500 m, l - 5 m din pământ de la Toache Enciu - cimitir	1940		O.G. nr.43/1997 HCL nr.24/2001
113.	1.3.7.1.	Strada nr. 1 Sat Urdești	L - 483 m, l - 7 m, din pământ de la Andone C-ța - Ceru Petru	1940		O.G. nr.43/1997 HCL nr.24/2001
114.	1.3.7.1.	Strada nr. 2	L - 550 m, l - 7 m din pământ de la Iftimi Ion - Buta Ștefan	1940		O.G. nr.43/1997 HCL nr.24/2001
115.	1.3.7.1.	Strada nr. 3	L - 623 m, l - 7 m de la Andronache Grigore - Danteș Ion	1940		O.G. nr.43/1997 HCL nr.24/2001
116.	1.3.7.1.	Strada nr. 4	L - 415 m, l - 7 m, de la Andronache Grigore la Dabija Gigi	1940		O.G. nr.43/1997 HCL nr.24/2001
117.	1.3.7.1.	Strada nr. 5	L - 100 m, l - 7 m, din pământ de la Sandu Neculai - Rohotin Constantin	1940		O.G. nr.43/1997 HCL nr.24/2001
118.	1.3.17.2	Pod rutier	L - 4 m, l - 4 m, pe două tuburi tip "Premo" și beton armat situat pe DC 52	1996	1000000	O.G. nr.43/1997 HCL nr.24/2001
119.	1.3.17.2	Pod rutier	L - 6 m, l - 4 m, plăci prefabricate și beton armat pe DC 53	1954	5000000	HCL nr.24/2001

120.	1.3.17.2	Pod rutier	L - 8 m, l - 4 m pe tub tip "Premo" și beton armat pe DC 55	1999	15000000	HCL nr.24/2001
121.	1.3.17.2	Pod rutier	L - 6 m, l - 4 m pe tub tip "Premo" (două) și beton armat pe str. nr.34 Dodești	1997	19000000	HCL nr.24/2001
122.		Bazin acumulare apă	Supraf. constr. 12 m.p., cap. 35 m.c., situat pe str. Primăriei Vișoara	1975	10000	HCL nr.24/2001
123.		Platformă gunoi nr.1	S - 1500 m.p., în partea de S a satului Vișoara vecinătăți : S - Micu N. C-tin E - Angheluță Vasile V - Boltea Dobrița S - T 27/739/1 în pășunea comunală	1970		HCL nr.24/2001
124.		Platformă gunoi nr.2	S - 1500 m.p., Vecinătăți : T 27/739/1 în pășunea comunală	1970		HCL nr.24/2001
125.		Platformă gunoi nr.3	S - 1000 m.p., T/P, Vecini : N - stradă, S - extravilan, E - Sandu D. Ion	1970		HCL nr.24/2001
126.		Platformă gunoi nr.4	S - 1000 m.p., pct. Valea Carului T/P=4/150/1 V - N - S - E - T4/150 pășune comunală	1970		HCL nr.24/2001
127.		Platformă gunoi nr.5	S - 1000 m.p., pct. Șorea, T/P=4/158/1 vecini : S - Jacotă C. Maria N - E - V - pășune comunală	1970		HCL nr.24/2001
128.		Platformă gunoi nr.6	T/P 1792, N - DC 55, E - DE 691, E - Pavel Cezar, V - Dănăilă Nedeleu	1970		HCL nr.24/2001
129.		Platformă gunoi nr.7	S = 1500 m.p., T/P 32/1321 N - E - V - T 32/1329; S - intravilan	1970		HCL nr.24/2001
130.		Baza sportivă Urdești	S = 10000 m.p. T/P=56/1; Vecini : N,S,V,E - pășune comunală T 56	1970		HCL nr.24/2001
131.		Baza sportivă Dodești	S = 10000 m.p. T/P 55/219/1; Vecini : N - Năstase Vasile, E - S - RAIF, V - Dobrea Hristache	1970		HCL nr.24/2001
132.		Cișmele - un număr de 7 buc.	2 - sat Vișoara, 2 sat Viltotești, 3 sat Dodești, construite din beton cu valoare globală de 7,5 milioane conform listei de inventar		7500000	HCL nr.24/2001
133.		Baia comunală Dodești	St.= 300 m.p. 7/p=36/120 nr. corpuri, 1 supraf. constr. = 100 m.p., 4 nr. nivele - P, structura de rezistență - B, Fundații - A, Pereți - P, Acoperiș - AZ, Starea constr. - satisf., Adresa imobilului - centrul sat Dodești - DC 54, Vecini : N - Ionașcu	1971	107000	HCL nr.24/2001

134.	Cimitir Vișoara	Gh., S – V – DC 54, E – Mocanu Panainte S = 5500 m.p. TP = 51/80, Vecini : N – drum strada 2 Vișoara, E – Balan Gh., S – Toader Ion	1940		HCL nr.24/2001
135.	Cimitir sat Urdești	S = 5000 m.p. T/P=56/2, Vecini : N – Popa Gh. Vasile, S – E – Iorga Constantin, V – DC 55	1940		HCL nr.24/2001
136.	Cimitir sat Viltotești	S = 5000 m.p. T/P 13/490, Vecini : N – V – stradă	1940		HCL nr.24/2001
137.	Cimitir sat Văleni	S = 2500 m.p., T/P36/1, N – Artene Gh., S – Toma Hristache, E – Jacotă Aurel	1940		HCL nr.24/2001
138.	Cimitir sat Halta Dodești	S = 2500 m.p., T/P 47/5, Vecini : V – strada nr.5, E – S – extravilan, V – Camenschi Catincea	1960		HCL nr.24/2001
139.	Cimitir sat Dodești	S = 5000 m.p., T/P55/427, vecini : N – Bosna Dănilă, S – Grigoraș Tudora, E – strada nr.4, V – DJ 244	1940		HCL nr.24/2001
140.	Cimitir sat Dodești II	S = 4132 m.p. T/P 55/497/2, Vecini : N – RAIF, S – Zaharia Toader, V – Codreanu Zamfira, E – Pârlea Îlie			HCL nr.24/2001
141.	Sediu Primăria Vișoara și al Consiliului local	St = 2000m.p. Nr. T/P=51/480/13 Nr. corp. – I Supraf. constr. – 200 m.p. Supraf. desfășurată – 200 m.p. Nr. nivele – P Structura de rezistență – B Fundații – A Pereți – D Acoperiș – TB Starea construcției – S Anexe : Nr. corp. – 3 – supraf. constr. – 223 m.p., supraf. desf. – 223 m.p. Adresa : Centrul civil al satului Vișoara Vecini : N – E – strada 1 și 4 S – Popa Elena V – Grigoriță Ion	1910	261200	HCL nr.24/2001

142.	Cămin cultural Viișoara	<p>St = 262 m.p. Nr. T/P= 51/480 Nr. corp. – 1 Supraf. constr. – 262 m.p. Supraf. desfășurată – 262 m.p. Nr. nivele – P Structura de rezistență – B Fundatii – B Pereți – P Acoperiș – AZ Starea construcției – B Capacitate – 150 locuri Adresa : centrul sat Viișoara Vecini : N – Școala Viișoara cu 3 corpuri S – DC 52 V – DC 52</p>	1959	160000	HCL nr.24/2001
143.	Sala festivități Dodești	<p>St = .275 m.p. Nr. T/P= 55/214/1 Nr. corp. – 1 Supraf. constr. – 210 m.p. Supraf. desfășurată – 210 m.p. Nr. nivele – P Structura de rezistență – C Fundatii – B Pereți – P Acoperiș – TB Starea construcției – B Adresa :centrul sat Dodești Vecini : N – Popa Vasile, Grigore Valerică V – DC 54 E – Popa Vasile</p>	1985		HCL nr.24/2001
144.	Biblioteca comunală	<p>St = 800 m.p. Nr. T/P= 51/480 Nr. corp. – 1 Supraf. constr. – 100 m.p.</p>	1974	119000	HCL nr.24/2001

145.		Fost sediu Primăria Dodești	<p>Supraf. desfășurată – 100 m.p. Nr. nivele – P Structura de rezistență – B Fundatii – A Pereți – P Acoperiș – TB Starea construcției – B Adresa :Centru civic Vișoara Vecini : N – V – Baltag Adela S – str. nr.1 E – Soc. Agr. Voința</p>	1962	116000	HCL nr.24/2001
146.		Fost sediu Primăria Dodești	<p>St = 700 m.p. Nr. T/P=55/2203 Nr. corp. – 1 Supraf. constr. – 100 m.p. Supraf. desfășurată – 100 m.p. Nr. nivele – P Structura de rezistență – C Fundatii – A Pereți – P Acoperiș – AZ Starea construcției – S Adresa :Centrul sat Dodești Vecini : N – E – Grigoraș Valerică S – Școala gen. Dodești V – DC 54</p>	1940	192500	HCL nr.24/2001

147.			<p>Pereți – P Acoperiș – AZ Starea construcției – B Vecini :</p> <p>N – Șc. gen. Halta Dodești S – str. nr.1 V – Vicol Ion E – Șc. gen. Halta Dodești</p>	1981	15300	HCL nr.24/2001
	Remiza PSI		<p>St = 400 m.p. Nr. T/P= 51/480/63 Nr. corp. – 1 Supraf. constr. – 60 m.p. Supraf. desfășurată – 60 m.p. Nr. nivele – P Structura de rezistență – A Fundatii – B Pereți – CP Acoperiș – AZ Starea construcției – B Adresa :DC 52 Vecini :</p> <p>N – Asoc. Agr. Voința S – Disp. veterinar Viișoara V – DC 52 E – Bogoș Aurica</p>			
148.	Școala gen. Viișoara Corpul A,B,C		<p>St = 7700 m.p. Nr. T/P=51/480 Nr. corp - . Supraf. constr. – 810 m.p. Supraf. desfășurată – 1200 m.p. Nr. nivele – P (B,C) P?E pentru corpul A Structura de rezistență – A pentru A și B pentru corp B,C Fundatii – B pentru corpul A și A pentru corpul B,C Pereți – CP pentru corpul A și SP pentru corpul B și C Acoperiș – AZ pentru corpul A și B și T pentru</p>	1975	2055100	HCL nr.24/2001

149.		<p>corpul C</p> <p>Starea construcției – B pentru corpurile A și B și S pentru corpul C</p> <p>Capacitate : 450 locuri</p> <p>Anexe : 2 corpuri, supraf. constr. – 35 m.p., supraf. desf. – 35 m.p.;</p> <p>Adresa : Centrul civil al satului Viișoara</p> <p>Vecini :</p> <p>N – Postul de poliție Viișoara</p> <p>S – V – DJ 52</p> <p>E – Bogoș Aurica</p>	1962	134000	HCL nr.24/2001
150.	<p>Școala generală Viișoara, corpul D</p>	<p>St = 2300 m.p.</p> <p>Nr. T/P= 51/314</p> <p>Nr. corp. – 1</p> <p>Supraf. constr. – 210 m.p.</p> <p>Supraf. desfășurată – 210 m.p.</p> <p>Nr. nivele – P</p> <p>Structura de rezistență – B</p> <p>Fundații – B</p> <p>Pereți – ZP</p> <p>Acoperiș – T</p> <p>Starea construcției – R</p> <p>Capacitate : 130 locuri</p> <p>Adresa : sat Viișoara DC 53</p> <p>Vecini :</p> <p>N – Ursache Alexandrina</p> <p>S – Tivdă Ioan</p> <p>V – Râclea L. Ion</p> <p>E – DC 53</p>	1961	160000	HCL nr.24/2001
150.	<p>Școala Generală Urdești</p>	<p>St = 3445 m.p.</p> <p>Nr. T/P= 53/320</p> <p>Nr. corp. – 1</p> <p>Supraf. constr. – 210 m.p.</p> <p>Supraf. desfășurată – 210 m.p.</p> <p>Nr. nivele – P</p> <p>Structura de rezistență – B</p> <p>Fundații – B</p>			

		<p>Pereți – ZP Acoperiș – AZ Starea construcției – S Capacitate : 70 locuri Adresa : DC 55 Vecini : N – DC 55 S – Iorga Ion E – Gablen C.</p>		
151.	Școala generală Viltotești	<p>St = 2400 m.p. Nr. T/P= 13 Nr. corp. – 1 Supraf. constr. – 210 m.p. Supraf. desfășurată – 210 m.p. Nr. nivele – P Structura de rezistență – B Fundații – B Pereți – ZP Acoperiș – AZ Starea construcției – S Capacitate : 70 locuri Adresa : sat Viltotești Vecini : N – Olaru Gheorghe S – DC 52 V – Cristea C-tin E – stradă</p>	1964	151000 HCL nr.24/2001
152.	Școala generală Văleni	<p>St = 2300 m.p. Nr. T/P= 11 Nr. corp. – Supraf. constr. – 229 m.p. Supraf. desfășurată – 229 m.p. Nr. nivele – P Structura de rezistență – B Fundații – B Pereți – ZP</p>	1960	110000 HCL nr.24/2001

153.	Școala generală Halta Dodești	<p>Acoperiș – TB Starea construcției – R Capacitate – 70 locuri Adresa : imobil centrul sat Văleni Vecini : N – Gherasim Ioana S – Teodoru Vasile V – DC 52</p>	109000	HCL nr.24/2001
154.	Școala generală Dodești Corp A	<p>St = 1300 m.p. Nr. T/P= 10 Nr. corp. – 1 Supraf. constr. – 142 m.p. Supraf. desfășurată – 142 m.p. Nr. nivele – P Structura de rezistență – B Fundatii – B Pereți – ZB Acoperiș – AZ Starea construcției – B Capacitate – 70 locuri Adresa : centru Halta Dodești Anexe – 1 corp, supraf. constr. – 20 m.p., supraf. desf. 20 m.p. Vecini : N – Popa Gheorghe S – str. 1 V – local fost sediu E - str. nr.4</p>	1909	HCL nr.24/2001

155.		<p>Acoperiș – TB Starea construcției – S Capacitate – 175 locuri Anexe : - 2 corpuri , supraf. constr. 71 m.p., supraf. desf. – 71 m.p. Adresa : Centrul satului Dodești Vecini :</p> <p>N – local fost sediu primărie S – Năstase Gheorghe V – DC 54 E – Toderașcu Mândița</p>	1961	279000	HCL nr.24/2001
	<p>Școala generală Dodești, Corp B</p>	<p>St = 1800 m.p. Nr. T/P= 55/214 Nr. corp. – 1 Supraf. constr. – 386 m.p. Supraf. desfășurată – 386 m.p. Nr. nivele – P Structura de rezistență – B Fundafții – B Pereți – D Acoperiș – T Starea construcției – S Capacitate – 140 locuri Adresa : Sat Dodești Anexe – 1 corp – supraf. desf. 16 m.p., supraf. constr. – 16 m.p. Vecini :</p> <p>N – stradă S – Manoliu Paraschiva V – Sava I. Tinca E – DC 54 E -</p>	1975	51000	HCL nr.24/2001
156.	Grădinița sat Dodești	<p>St = 820 m.p. Nr. T/P= 55/215 Nr. corp. – 1 Supraf. constr. – 250 m.p. Supraf. desfășurată – 250 m.p. Nr. nivele – P</p>			

		<p>Structura de rezistență – C Fundatii – A Pereți – P Acoperiș – TB Starea construcției – B Capacitate – 120 locuri Adresa : centrul satului Dodești Vecini : N – Druțu Gh. S – Ifrim Panainte V – Năstase Vasile E – DC 54 E -</p>			
157.	Grădinița Viișoara	<p>St = 600 m.p. Nr. T/P= 51/723 Nr. corp. – 1 Supraf. constr. – 100 m.p. Supraf. desfășurată – 100 m.p. Nr. nivele – P Structura de rezistență – B Fundatii – P Pereți – P Acoperiș – TB Starea construcției – S Capacitate – 80 locuri Adresa : centrul civil Viișoara Vecini : N – Sandu Paraschiva S – ceru Vasile V – DC 53 E – Simiraș Ruxanda</p>	1975	51000	HCL nr.24/2001
158.	Dispensarul uman Viișoara	<p>St = 1900 m.p. Nr. T/P= 51/319 Nr. corp. – 1 Supraf. constr. – 140 m.p. Supraf. desfășurată – 140 m.p. Nr. nivele – P Structura de rezistență – B</p>	1974	160000	HCL nr.24/2001

159.		<p>Dispensar veterinar Viișoara</p>	<p>Fundații – B Pereți – P Acoperiș – T Starea construcției – S Capacitate – 2 paturi Anexe : nr. corp – 1, supraf. constr. – 40 m.p., supraf. desf. – 40 m.p. Adresa : Sat Viișoara</p>		1600000	HCL nr.24/2001
		<p>St = 32 00 m.p. Nr. T/P= 51/53 Nr. corp. – 2 Supraf. constr. – 204 m.p. Supraf. desfășurată – 204 m.p. Nr. nivele – P Structura de rezistență – A Fundații – B Pereți – CP Acoperiș – AZ Starea construcției – B anexe . nr. corp – 1, supraf. constr. – 4 m.p., supraf. desf. – 4 m.p. Adresa : sat Viișoara Anexe – Vecini :</p> <p>N – remiza PSI S – Post poliție Viișoara V – DC 52 E – Bogoș Aurica</p>	<p>1975</p>			
160.	Locuințe sociale	<p>1. Un număr de 5 apartamente, St. = 285 m.p. 2. T/P = 56/4, nr. copruj=1, supraf constr.=222 m.p., supraf. desf.=285 m.p., nr. niv.=S+2E, structura de rezistență – B, Fundații – B, Pereți – B, Acoperiș – AZ, Starea constr. – S, Capacitate : 5 apartamente (2 x 48 și 3 x 63 m.p.), Adresa : centrul civic al satului Viișoara, Vecini : N – DC 52, S – Chelaru Neculai, V – str. nr.1, E – Popa Neculai</p>	<p>1980</p>	15 mil.		HCL nr.24/2001

161.	Casa agronomului	<p>St = 720 m.p. Nr. T/P= 55/230 Nr. corp. – 1 Supraf. constr. – 100 m.p. Supraf. desfășurată – 100 m.p. Nr. nivele – P Structura de rezistență – C Fundații – A Pereți – P Acoperiș – TB Starea construcției – S Adresa : centrul satului Dodești Vecini :</p> <p>N – DC 54 S – Dănilă Zoița V – str. 23 E - Petrea Dumitru</p>	1888	60000	HCL nr.24/2001
162.	Casa agronomului Urdești	<p>St = 1000 m.p. Nr. T/P= 16/1 Nr. corp. – 1 Supraf. constr. – 8+ m.p. Supraf. desfășurată – 80 m.p. Nr. nivele – P Structura de rezistență – C Fundații – A Pereți – P Acoperiș – AZ Starea construcției – S Adresa : sat urdești Vecini :</p> <p>N – Rohotin C-tin S – DC 55 V – Biserica Urdești E - Grigore Gh.</p>	1999	3578018	Sentința civilă 391 din 30.09.1998 a Judec. Bârlad
163.	Monument dedicat eroilor din Războiul de Independență	<p>Supraf. constr. – 4 m.p., st. în incinta Școlii generale Viișoara</p>			HCL nr.24/2001

164.	Monument dedicat eroilor din cel de-al II-lea război mondial	Suprafața construită – 3 m.p., situat în St. primăriei Viișoara			HCL nr.24/2001
165.	Monument dedicat eroilor din cel de-al II-lea război mondial	Suprafața construită – 1 m.p., situat în St corpului A al Școlii generale Dodești			HCL nr.24/2001
166.	Pășune comunală	S = 26000 m.p. T/P=27/236/1 vecini : N – intravilan Viișoara S – drum vicinal 734 E – Cozma Neculai E – Andoniu Vasile V – Tarla Dealul Viilor, T 27/739	1960		HCL nr.24/2001
167.	Pășune comunală	S=60000 m.p., pct. Pogoceni, vecinătăți : N DE 691/1, S – Paraschiv T. Vasile, S – bejenaru I. Vasile Petcu I. Ion, V – Angheluță Gheorghe, E – Popa M Gheorghe	1960		HCL nr.24/2001
168.	Pășune comunală	S = 18000 m.p., Pct. Ghelțeni, vecini : N – DE 691, S – DE 673, E – T 688, V – T 690	1960		HCL nr.24/2001
169.	Pășune comunală	S – 25000 m.p., pct. Podiș, Vecini : N – T 52, S – T 30/1114 . E – T 30/843, V – T 30/1118	1960		HCL nr.24/2001
170.	Pășune comunală	S – 600000 m.p., pct. Figîdău, în T 32/1329, Vecini : N – Ocolul silvic Epureni, S – Ciobanu Nelu, E – DC 52	1960		HCL nr.24/2001
171.	Pășune comunală	S = 400000 m.p., situat în T 43/2001, Vecini : N – Marin P., S – DE 667, E – DE 666, V – pâraul 601	1960		HCL nr.24/2001
172.	Pășune comunală	S = 700000 m.p., în T 38/1909, Vecini : N – T 38/1090, S – T 56, E – Toderașcu Andrei, V – Alexandrache Grigore	1960		HCL nr.24/2001
173.	Pășune comunală	S = 100000 m.p., pct. Răpsăni, T 41/1909, Vecini : N – T 41/1990, S – Bosna Alexandru, E – pâraul 1927, V – DE 1921	1960		HCL nr.24/2001
174.	Pășune comunală	S = 120000 m.p., în T 36/1682, Vecini : N – T 55, E – T 36/1683, S – Hotar, V – hotar comuna Banca	1960		HCL nr.24/2001
175.	Pășune comunală	S = 1900000 m.p., pct. Popeni, în T 36/2, Vecini : N – Popa Spiridon, S – comuna Găgești, V – sat Poșta Elan, E – Florea Ion și Manoliu Paraschiva	1960		HCL nr.24/2001


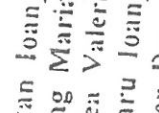


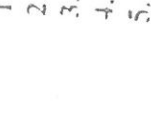
176.	Pășune comunală	S = 120000 m.p., în T 49/2083, pct. Burlan, Vecini : S – Hotar comuna Șuletea, N – Grigore Gheorghe, T 56, E – DE 290, V – Miron Ionel	1960	HCL nr.24/2001
177.	Pășune comunală	S = 400000 m.p., în T 48/2012, pct. Plop, Vecini : N – T 38/1909, E – Toderașcu Andrei, Ceru Bujorel, V – Râpa Plop, S – T 56		HCL nr.24/2001
178.	Pășune comunală	S = 400000 m.p., în T 31/1232, pct. Corbolea, Vecini: N – T 1932, E – T30/1232, S – Pd 1235, V – DE 1330		HCL nr.24/2001
179.	Pășune comunală	S = 580000 m.p., în T6/245, pct. Dealul Bisericii, Vecini : N – DC 52, E – T33, S – T6/249, V – DC 52	1960	HCL nr.24/2001
180.	Pășune comunală	S=600000 m.p, pct. Huiduman, Vecini : N – hotar comuna Roșiești, S – NPS 419, V – IAS Vaslui, E – A 406/1, T423	1960	HCL nr.24/2001
181.	Pășune comunală	S=300000 m.p., în T255 pct. Dumbrava, Vecini : N – Tabără Aglaia, Toma Paul, V – zona CFR, E – Grigoriță Ion, Ciocan Gheorghe	1960	HCL nr.24/2001
182.	Pășune comunală	S=170000 m.p., în T1/3, pct. Icoană, Vecini : N – Teodoru Iorgu, E – zona CFR, S – Constantinescu Gheorghe, V – teren rezervă	1960	HCL nr.24/2001
183.	Fost magazin Halta Dodești	St. 400 m.p., T/P 54/16/1; nr. corpuri – 1, supraf. constr. – 82 m.p., supraf. desf. – 82 m.p.; Nr. nivele – P, Structura de rezistență – C, Fundații – A, Pereți – P, Acoperiș – AZ, Starea constr. – S, Adresa imobilului – Halta Dodești, Vecini : N – Școala generală, S – str. nr.1, E – școala H. Dodești		HCL nr.24/2001

SECȚIUNEA II Bunuri mobile						
Nr. crt.	Codul de clasificare	Denumirea bunului	Elementele de identificare	Anul dobândirii sau, după caz, al dării în folosință	Valoarea de inventar	Situația juridică
1		Mașină APCT 8135	stingerea incendiilor, capacitate cazan 2800 l	1977	590000	HCL nr.24/2001
2		Fond carte	Biblioteca comunală, nr. volume = 9835		13213324	HCL nr.24/2001

PREȘEDINTE,
Sava Eugen

MEMBRI,
Pîrciu Liviu
Baltag Maria

COMISIA DE INVENTARIERE

1. Presedinte - Stan Ioan 
2. Secretar- Baltag Maria 
3. Membru-Costea Valeriu 
4. Membru-Spataru Ioan 
5. Membru-Toader Doru 

ROMANIA
JUDETUL VASLUI
CONSILIUL LOCAL VIISOARA



HOTARAREA Nr. 17
privind aprobarea reactualizarii inventarului bunurilor care apartin domeniului public al comunei Viisoara, judetul Vaslui

CONSILIUL LOCAL AL COMUNEI VIISOARA, JUDETUL VASLUI:

Avand in vedere :

- prevederile art., 21., alin 1) , 2) si 3) din Legea 213 /24.11. 1998 privind proprietatea publica si regimul juridic al acesteia, cu modificarile si completarile ulterioare;
- prevederile Hotararii Guvernului nr. 1362/2001 privind atestarea domeniului public ;
- prevederile art. 36, alin 1) si 2) , lit. c, si in temeiul art. 45, alin 1 din Legea administratiei publice locale nr. 215/2008, republicata cu modificarile si completarile ulterioare;

HOTARASTE


Art. 1. Se aproba reactualizarea inventarului bunurilor din domeniul public al comunei Viisoara, in sensul ca se abroga pozitiiile prevazute in anexa nr. 1 , care face parte integranta din prezenta hotarare.

Art. 2. Se aproba reactualizarea inventarului bunurilor din domeniul public al comunei Viisoara, in sensul modificarii pozitiiilor prevazute in anexa nr. 2 , care face parte integranta din prezenta hotarare.

Art. 3. Se aproba reactualizarea inventarului bunurilor din domeniul public al comunei Viisoara , in sensul completarii pozitiiilor prevazute in anexa nr. 3 , care face parte integranta din prezenta hotarare.

Art. 4. Prezenta hotarare va intra in vigoare de la data publicarii .


Presedinte de sedinta



12 sept 2008

Contrasemneaza secretar comuna
BALTAG MIHAILA

JUDETUL VASLUI
COMISIA SPECIALĂ PENTRU ÎNTOCMIREA INVENTARULUI
BUNURILOR CARE ALCĂTUIESC DOMENIUL PUBLIC AL
COMUNEI VIȘOARA



ANEXA NR. 1
ABROGĂRI

Înșișit de Consiliul Local al
comunei Vișoara prin
Hotărârea nr. 17/12.09.2008
Primar – PÎRCIU LIMBU

INVENTARUL

BUNURILOR CARE APARTÎN DOMENIULUI PUBLIC AL COMUNEI VIȘOARA

Conform Hotărârii de Guvern nr. 1.362/2001 privind atestarea domeniului public, la anexa nr. 70: „Inventarul bunurilor care aparțin domeniului public al comunei Vișoara, județul Vaslui, la secțiunea I „Bunuri imobile”, se abrogă următoarele poziții:

- 2,3,6,7,12,37,38,39,40,41,42,43,44,45,46,47,48,49,50,51,52,53,54,55,56,57,58,59,60,61,62,63,64,65,66,67,68,69,70,71,72,73,74,75,76,77,78,79,80,81,83,84,85,86,87,88,89,90,91,92,93,94,95,96,97,113,114,115,116,117,120,121,128,129,130,131,133,134,135,136,137,138,139,140,143,145,146,150,154,155,160,161,162,165,166,167,168,169,170,171,172,173,174,175,176,177,178,179,180,181,182,183.

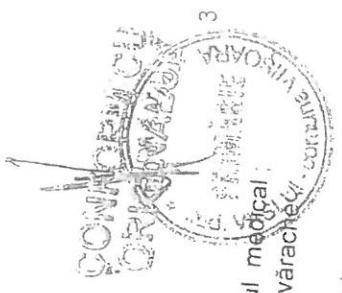
8



**ANEXA NR. 2
MODIFICĂRI**

La anexa nr. 70, secțiunea I „Bunuri imobile”, pozițiile de mai jos se modifică după cum urmează :

1. poziția nr. 1 coloana 4 va avea următorul cuprins : L = 7600 m, l = 7 m ; din pământ , din DJ 244 H Vișoara - Halta Dodești ;
2. poziția nr. 4 coloana 4 va avea următorul cuprins : L = 4970 m, l = 8 m ; pietruit , din DJ 244 H - holar Roșiești ;
3. poziția nr. 5 coloana 4 va avea următorul cuprins : L = 4250 m, l = 8 m ; din pământ , din DJ 244 H - T 20 / 640 ;
4. poziția nr. 9 coloana 3 va avea următorul cuprins : Drum vicinal 475; coloana 4 va avea următorul cuprins L=1350m, l =6m; din DC53 în DC52;
5. poziția nr. 10 coloana 4 va avea următorul cuprins : L = 3990 m, l = 6 m ; din pământ , din DC 53 in DC 58 ;
6. poziția nr. 11 coloana 4 va avea următorul cuprins : L = 320 m, l = 7 m ; din pământ , din DJ 244 H – Dăriescu (Politie);
7. poziția nr. 13 coloana 4 va avea următorul cuprins : L = 1516 m, l = 7 m ; din pământ , din DJ 244 H(Biserică) - Avram Vasile ;
8. poziția nr. 14 coloana 4 va avea următorul cuprins : L = 840 m, l = 7 m ; din pământ , din DJ 244 H(Pirciu C.,Politie) - Pavel Gheorghe ;
9. poziția nr. 15 coloana 4 va avea următorul cuprins : L = 1300 m, l = 8 m ;asfalt, de la Primăria Vișoara la Grigoriță Ion ;
10. poziția nr. 16 coloana 4 va avea următorul cuprins : L = 425 m, l = 6 m ; din pământ, de la Bogos Gheorghe la Micu Panainte ;
11. poziția nr. 17 coloana 4 va avea următorul cuprins : L 750 m, l = 6m ; din pământ , de la Bogos Gheorghe la Bocman Gheorghe ;
12. poziția nr. 18 coloana 4 va avea următorul cuprins : L = 262 m, l = 5 m ; din pământ , de la Ariton Costache la Ceru Vasile ;
13. poziția nr. 19 coloana 4 va avea următorul cuprins : L = 2100 m, l = 8 m ; asfalt (400 m) si 1700 m din pământ ; din DJ 244 H(magazin) în DJ 244 H (Făgădău) ;
14. poziția nr. 20 coloana 4 va avea următorul cuprins : L = 180 m, l = 5 m ; din pământ , de la Toader Victor la Paraschiv Ion ;
15. poziția nr. 21 coloana 4 va avea următorul cuprins : L = 100 m, l = 6 m ; din pământ , de la Paraschiv Ion la Grigoriță Ion ;

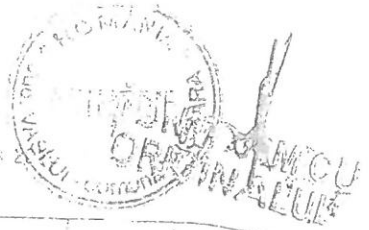


- 16. poziția nr. 22 coloana 4 va avea următorul cuprins : L = 250 m, l = 6 m ; din pământ , de la Popa C. T. Costică la Dispensarul medical ;
- 17. poziția nr. 23 coloana 4 va avea următorul cuprins : L = 60 m, l = 5 m ; din pământ , de la Popa C. Constantin la Râclea Nevărăchei medical ;
- 18. poziția nr. 24 coloana 4 va avea următorul cuprins : L = 400 m, l = 5 m ; din pământ , de la Grigoriță Ion - DJ 244 H ;
- 19. poziția nr. 25 coloana 4 va avea următorul cuprins : L = 280 m, l = 5 m ; din pământ , de la Popa Petrache la Huzum Gheorghe ;
- 20. poziția nr. 26 coloana 4 va avea următorul cuprins : L = 250 m, l = 5 m ; din pământ , de la Popa Petrache la Huzum Gheorghe ;
- 21. poziția nr. 29 coloana 4 va avea următorul cuprins : L = 200 m, l = 2 m ; din pământ , de la Cirlan Victor la Ciobotaru Marghioala ;
- 22. poziția nr. 30 coloana 4 va avea următorul cuprins : L = 300 m, l = 6 m ; din pământ , de la Popa Toader la Grigoriță Neiu ;
- 23. poziția nr. 31 coloana 4 va avea următorul cuprins : L = 420 m, l = 6 m ; din pământ , de la Spătaru Vasile la Bocman Iancu ;
- 24. poziția nr. 32 coloana 4 va avea următorul cuprins : L = 485 m, l = 7 m ; din pământ , de la Cucu Costică la Cozma Vasile ;
- 25. poziția nr. 33 coloana 4 va avea următorul cuprins : L = 80 m, l = 7 m ; din pământ , de la Toader Aurel la Avram Vasile ;
- 26. poziția nr. 34 coloana 4 va avea următorul cuprins : L = 150 m, l = 7 m ; din pământ , de la Munteanu Gheorghe la Spătaru Ion ;
- 27. poziția nr. 35 coloana 4 va avea următorul cuprins : L = 100 m, l = 7 m ; din pământ , de la Micu Panainte la Bocman Gheorghe ;
- 28. poziția nr. 36 coloana 4 va avea următorul cuprins : L = 212 m, l = 7 m ; din pământ , de la Spătaru Vasile la Andoniu Nevărăche ;
- 29. poziția nr. 100 coloana 4 va avea următorul cuprins : L = 542 m, l = 7 m ; din pământ , de la Pandelea Ionel la Micu Panainte ;
- 30. poziția nr. 101 coloana 4 va avea următorul cuprins : L = 294 m, l = 7 m ; din pământ , de la Crudu Dumitru la Postolache Vasile ;
- 31. poziția nr. 104 coloana 4 va avea următorul cuprins : L = 94 m, l = 5 m ; din pământ , de la Zorilă Costică la Harnagea Vasile ;
- 32. poziția nr. 106 coloana 4 va avea următorul cuprins : L = 550 m, l = 7 m ; din pământ , de la Ariton Vasile la Toader Mihai ;
- 33. poziția nr. 119 coloana 4 va avea următorul cuprins : L = 6 m, l = 4 m ; din pământ , de la Toma Ionel la Tacu Dumitru ;
- 34. poziția nr. 132 coloana 3 va avea următorul cuprins : Cismele - un nr. 25, coloana 4 va avea următorul cuprins : 16 in satul Vișoara , 4 în satul Văleni și 1 în satul Halta Dodești , iar coloana 6 va fi de 20800 RŢN .

ANEXA NR. 3 la H.C.L. nr. 17/2008

Completări la inventarul bunurilor care aparțin domeniului public al comunei Vișoara

Codul de clasificare	Denumirea bunului	Elementele de identificare	Anul dobândirii sau, după caz, al dării în folosință	Valoarea de inventar	Situația juridică
1.3.7.1.	Strada nr. 27	Lungime 1415 m, lățime 7 m; pietruit, de la Manolache Costică la eastrul de vară	1940	100000	Domeniul public al comunei Vișoara conform Hotărârii Consiliului Local nr.17/2008
1.3.7.1.	Strada nr. 28	Lungime 280 m, lățime 6 m; pietruit, de la Nistor Ghe. la Bogos Gheorghe, Tarla 51	1940	50000	Domeniul public al comunei Vișoara conform Hotărârii Consiliului Local nr.17/2008
1.3.7.1.	Strada nr. 29	Lungime 285 m, lățime 5 m; din pământ, de la Bejenaru Cezar la Bogos Ionei, Tarla 51	1940	3000	Domeniul public al comunei Vișoara conform Hotărârii Consiliului Local nr.17/2008
1.3.7.1.	Strada nr. 30	Lungime 920 m, lățime 5 m; din pământ, de la Zlatan Gheorghe la Bogos Cornel, DJ 244 H, Tarla 51	1940	5000	Domeniul public al comunei Vișoara conform Hotărârii Consiliului Local nr.17/2008
1.3.7.1.	Strada nr. 31	Lungime 460, lățime 7 m; din pământ, de la Micu Constantin la Hobjiă Constantin, Tarla 51	1940	4000	Domeniul public al comunei Vișoara conform Hotărârii Consiliului Local nr.17/2008
1.3.7.1.	Strada nr. 32	Lungime 425 m, lățime 7 m; din pământ, de la Năstase Gelu la Galben Profira, Tarla 51	1940	3700	Domeniul public al comunei Vișoara conform Hotărârii Consiliului Local nr.17/2008
1.3.7.1.	Strada nr. 33	Lungime 650 m, lățime 7 m; din pământ, de la Năstase Neculai la Stan Gheorghe, Tarla 51	1940	4200	Domeniul public al comunei Vișoara conform Hotărârii Consiliului Local nr.17/2008
1.3.7.1.	Strada nr. 34	Lungime 150 m, lățime 6 m; din pământ, de la Obreja Vasile la Rădălea Luigi, Tarla 51	1940	1000	Domeniul public al comunei Vișoara conform Hotărârii Consiliului Local nr.17/2008



84



2	1.3.7.1.	Strada nr. 35	Lungime 50 m, lățime 5 m; din pământ, de la Riclea Luigi la Gutu Aurel	1940	1100	Domeniul public al comunei Vișoara conform Hotărârii Consiliului Local nr.17/2008
3	1.3.7.1.	Strada nr. 36	Lungime 8 m, lățime 1,5 m; din pământ, de la Bogos Mircea la Raicu Geta, Tarla 51	1940	200	Domeniul public al comunei Vișoara conform Hotărârii Consiliului Local nr.17/2008
4	1.3.7.1.	Strada nr. 37	Lungime 120 m, lățime 3 m; din pământ, de la Catană Mihai la Alămaru Dan, Tarla 51	1940	800	Domeniul public al comunei Vișoara conform Hotărârii Consiliului Local nr.17/2008
5	1.3.7.1.	Strada nr. 38	Lungime 110 m, lățime 3 m; din pământ, de la Boicu Lenuța la Bogos Costel, Tarla 51	1940	700	Domeniul public al comunei Vișoara conform Hotărârii Consiliului Local nr.17/2008
6	1.3.7.1.	Strada nr. 39	Lungime 50 m, lățime 3 m; din pământ, de la Toader Aurel la Șipote, Tarla 51	1940	150	Domeniul public al comunei Vișoara conform Hotărârii Consiliului Local nr.17/2008
7	1.3.7.1.	Strada nr. 40	Lungime 80 m, lățime 1,5 m; din pământ, de la Rotaru Vasile la Andronic Relu, Tarla 53	1940	200	Domeniul public al comunei Vișoara conform Hotărârii Consiliului Local nr.17/2008
8	1.3.7.1.	Strada nr. 41	Lungime 80 m, lățime 2 m; din pământ, de la Toma Petruț la Popa Viorel, Tarla 53	1940	250	Domeniul public al comunei Vișoara conform Hotărârii Consiliului Local nr.17/2008
9	1.3.7.1.	Strada nr. 42	Lungime 120 m, lățime 3 m; din pământ, de la Cucu Ion la Secăreanu Costică, Tarla 53	1940	200	Domeniul public al comunei Vișoara conform Hotărârii Consiliului Local nr.17/2008
10	1.3.7.1.	Strada nr. 43	Lungime 120 m, lățime 3 m; din pământ, de la Rotaru Gheorghe la Gavriliță Marin, Tarla 53	1940	200	Domeniul public al comunei Vișoara conform Hotărârii Consiliului Local nr.17/2008
11	1.3.17.2.	Pod rutier	Lungime 4 m, lățime 6 m; din prefabricate tip C2, situat pe pârâul Văleni	2004	50000	Domeniul public al comunei Vișoara conform Hotărârii Consiliului Local nr.17/2008
12	1.3.17.2.	Pod rutier	Lungime 2 m, lățime 5 m; din tub „Premo”, situat în punctul Hotar Halta Dodești	2004	10000	Domeniul public al comunei Vișoara conform Hotărârii Consiliului Local nr.17/2008
13	1.3.17.2.	Pod rutier	Lungime 2 m, lățime 5 m; din tub „Premo”, situat în punctul Batcu Ion	1970	10000	Domeniul public al comunei Vișoara conform Hotărârii Consiliului Local nr.17/2008



04	1.3.17.2.	Pod rutier	Lungime 2 , lățime 4 m; din tuburi 800, situat în punctul Anghelută	1980	5000	Domeniul public al comunei Vișoara conform Hotărârii Consiliului Local nr.17/2008
05	5.2.8.2.	Teren intravilan	Suprafață teren aferent 2000 mp; situat în punctul „Radu”, amenajat ca punct de acumulare a apei T/P - Tarla 51; Bazin pentru captarea și înmagazinarea apei - 3 bucăți Suprafața construită 31mp, din beton armat	2002	10000	Domeniul public al comunei Vișoara conform Hotărârii Consiliului Local nr.17/2008
06	5.2.8.2.	Teren intravilan	Construcție pentru înmagazinarea și distribuire a apei prin pompare. Suprafață construită 10 mp, din beton armat.; Suprafață teren aferent 1000 mp, situat în punctul „ Podiș” - Baltag -Tarla 51	1970	1000	Domeniul public al comunei Vișoara conform Hotărârii Consiliului Local nr.17/2008
07	1.8.6.	Rețea de distribuție apă	Sat Viltotești (stație de pompare și rețea). Bazin, suprafață construită 250 mp, stație de pompare cu pompă apă, rețea metalică 800 ml, rețea PVC 2500 ml și bazin - suprafață construită 12 mp, situat în punctul „Popescu”	2005	20000	Domeniul public al comunei Vișoara conform Hotărârii Consiliului Local nr.17/2008
08	1.8.6.	Rețea de distribuție apă	Sat Vișoara, Bazin de acumulare, suprafață construită 12 mp, rețea stradală 1260 ml (Șipote-Cocindău)	2008	10000	Domeniul public al comunei Vișoara conform Hotărârii Consiliului Local nr.17/2008
09	1.8.6.	Rețea de distribuție apă	Sat Vișoara - rețea de distribuție apă potabilă la blocul P+2E, Stație de pompare și rețea din PVC (hidrofor)	2002	10000	Domeniul public al comunei Vișoara conform Hotărârii Consiliului Local nr.17/2008
10	1.8.1.1.	Bazin de acumulare a apei	Suprafață construită 12 mp., situat în punctul Cocindău	1970	5000	Domeniul public al comunei Vișoara conform Hotărârii Consiliului Local nr.17/2008
11	1.8.1.1.	Bazin de acumulare a apei	Suprafață construită 200 mp., din beton armat, situat în punctul „ Rașcanu H.”, sat Văleni	1970	5000	Domeniul public al comunei Vișoara conform Hotărârii Consiliului Local nr.17/2008
12	1.8.1.1.	Bazin de acumulare a apei	Suprafață construită 6 mp., situat în punctul „Artene”, sat Văleni	1970	1000	Domeniul public al comunei Vișoara conform Hotărârii Consiliului Local nr.17/2008



3	1.8.1.1.	Bazin de acumulare a apei	Suprafata construită 16 mp., situat în punctul „Șipote”	1970	1000	Domeniul public al comunei Vișoara conform Hotărârii Consiliului Local nr.17/2008
4	1.8.1.1.	Bazin de depozitare a apei	Suprafata construită 16 mp., situat în punctul „Podiș”.	1980	1000	Domeniul public al comunei Vișoara conform Hotărârii Consiliului Local nr.17/2008
5	1.8.1.1.	Bazin de acumulare a apei	Suprafata construită 16mp., situat în punctul „Mocanașu V.”	1976	1000	Domeniul public al comunei Vișoara conform Hotărârii Consiliului Local nr.17/2008
6	1.2.3.	Platforma de gunoi nr.3	Suprafata 15000 mp; Tarla 320, Vecini : S - DS , N - Gogoneată M., E - Postolache V, V – drum sătesc, situata în punctul „Grajduri”	1970	5000	Domeniul public al comunei Vișoara conform Hotărârii Consiliului Local nr.17/2008
7	1.3.1.	Stație de călători	Suprafata teren 24 mp, corpuri 1, suprafata construită 24 mp, suprafata desfășurată 24, nr. nivele 1, structura de rezistență B, fundația B, acoperiș B	2000	30000	Domeniul public al comunei Vișoara conform Hotărârii Consiliului Local nr.17/2008
8	1.5.1.	Scenă de spectacole în aer liber	Suprafata 1500 mp;Vecini: Canton silvic Vișoara, Petcu Costache	2007	2000	Domeniul public al comunei Vișoara conform Hotărârii Consiliului Local nr.17/2008
9	5.2.2.	Teren intravilan	Suprafata 1400 mp;Tarla51, Vecini :N - DJ 244H, S - Gurita, Gh., E-Hagiul Tinca, V-Popa Petrache	1940	32000	Domeniul public al comunei Vișoara conform Hotărârii Consiliului Local nr.17/2008
10	1.2.2.	Teren intravilan	Suprafata 32300 mp; Tarla 51;Vecini :N - SC Agrotica SA, S - Apostu Ștefan, E - Anghelută Gheorghe, V - Baltag Maria	1991	5000	Domeniul public al comunei Vișoara conform Hotărârii Consiliului Local nr.17/2008
11	5.2.2.	Teren extravilan	Suprafata teren 1000 mp;Tarla 29, Parcela 819/25/1; Vecini: N - Cazamir Constanta, S - Sandu Paraschiva, E – DJ 244 H, V – Baltag Sandu	2005	5000	Domeniul public al comunei Vișoara conform Hotărârii Consiliului Local nr.17/2008
12	1.3.17.2.	Pod beton	Lungime 4m, lățime 6m; tub „ Premo” 1200; situat în punctul „Galben V”	1997	5000	Domeniul public al comunei Vișoara conform Hotărârii Consiliului Local nr.17/2008

27

1.2.2.	Teren intravilan	Suprafața 8 mp, Tarla 51; Vecini: N – Mocanu Nicușor, S – strada nr 30, E – Torent nepermanent; V – Administrația Îmbunătățiri Funciare Vișoara	1991	8000	Domeniul public al comunei Vișoara conform Hotărârii Consiliului Local nr.17/2008
1.2.1.	Teren intravilan	Suprafața 3000mp, Tarla 51, Vecini: N- Strada nr.1, S - Strada nr.3, E - DJ 244H, V- Stan Ioan	2005	100000	Domeniul public al comunei Vișoara conform Hotărârii Consiliului Local nr.17/2008
1.2.1.	Teren intravilan	Suprafața 1512 mp, Tarla 51; Vecini: N - Zaharia Viorel, E – Cocindău Ion, V - DJ 244 H, S – drum sătesc	1991	30000	Domeniul public al comunei Vișoara conform Hotărârii Consiliului Local nr.17/2008
5.2.2.	Teren extravilan	Suprafața 100mp; Tarla 30, Vecini: N- Butmălai Ștefan, S - Micu Constantin, E - DJ244H, V- Baltag Neculai	1997	500	Domeniul public al comunei Vișoara conform Hotărârii Consiliului Local nr.17/2008



H.G. 778 / 28 iulie 2010

MONITORUL OFICIAL AL ROMÂNIEI, PARTEA I, Nr. 664/28.IX.2010

HOTĂRĂRI ALE GUVERNULUI ROMÂNIEI

GUVERNUL ROMÂNIEI

HOTĂRÂRE

pentru modificarea și completarea unor anexe la Hotărârea Guvernului nr. 1.361/2001 privind atestarea domeniului public al județului Vaslui, precum și al municipiilor și orașelor și comunelor din județul Vaslui

În temeiul art. 108 din Constituția României, republicată, și al art. 21 alin. (3) din Legea nr. 213/1998 privind proprietatea publică și regimul juridic al acesteia, cu modificările și completările ulterioare,

Guvernul României adoptă prezenta hotărâre.

Art. 1. — Hotărârea Guvernului nr. 1.361/2001 privind atestarea domeniului public al județului Vaslui, precum și al municipiilor, orașelor și comunelor din județul Vaslui, publicată în Monitorul Oficial al României, Partea I, nr. 633 și 633 bis din 27 august 2002, cu modificările și completările ulterioare, se modifică și se completează după cum urmează:

1. La anexa nr. 7 „Inventarul bunurilor care aparțin meniului public al comunei Alexandru Vlahuță”:

a) se abrogă următoarele poziții: 4, 14—15, 19, 21, 25, 28, 30, 32—34, 36—38, 40—41, 43—45, 50, 52, 55—56, 58, 62, 64—66, 69—73, 76, 80—81, 85, nr. 88, 91—92, 94—96, 101, 103—104, 106—108, 113, 116, 118—121, 123, 125, 128—135, 139, 141—142, 148—150, 154, 157, 162, 166, 169—172, 175—176, 178, 181, 183, 189—190, 192, 194—196, 198, 203, 206, 208, 210, 212, 218, 220, 222, 225, 229, 231—233, 235, 237—242, 244—246, 248, 254, 258—260, 262, 266, 270—271, 274—275, 277, 279, 281, 283, 287, 288, 292, 297, 301, 303—304, 309, 317—318, 324—325, 328—330, 336, 338, 341, 343, 347—349, 356, 358—359, 363—366, 368—372, 374—376, 378, 380—381, 383, 385, 388, 390—391, 393—396, 398—399, 403—404, 406, 409—411, 414, 416, 418, 420—421, 426, 428—429, 447—448, 451, 458, 460, 462, 464, 468—469 și 471;

b) după poziția nr. 473 se introduc două sute nouă noi poziții, pozițiile nr. 474—682, conform anexei nr. 1.

2. La anexa nr. 8 „Inventarul bunurilor care aparțin domeniului public al comunei Arsura”, la secțiunea I „Bunuri imobile”, după poziția nr. 217, se introduce o nouă poziție, poziția nr. 218, conform anexei nr. 2.

3. La anexa nr. 9 „Inventarul bunurilor care aparțin domeniului public al comunei Banca”:

a) la secțiunea I „Bunuri imobile” se abrogă următoarele poziții: 352, 358, 360, 365, 367 și 396—404;

b) la secțiunea I „Bunuri imobile” se modifică următoarele poziții:

— la poziția nr. 3, coloana 3 va avea următorul cuprins: „Lungime — 6,150 km, drumul începe din DJ 244 și se termină în proprietatea lui Ștefanița Vintilă, de la km 1,200 la km 4,936 modernizat prin finanțare SAPARD”, coloana 4 va avea următorul cuprins: „2004”, iar coloana 5 va avea următorul cuprins: „1.935.280,91 lei”;

— la poziția nr. 4, coloana 3 va avea următorul cuprins: „Lungime — 2,05 km, drumul pornește din DN 24 și se termină în satul Mitoc, la locuința lui Costandache Grigore, de la km 0+00 la km 1,699 modernizat prin finanțare SAPARD”, coloana 4 va avea următorul cuprins: „2004”, iar coloana 5 va avea următorul cuprins: „868.474,09 lei”;

— la poziția nr. 366, coloana 3 se completează astfel: „Corp B: suprafață totală desfășurată 279 mp, nr. nivele P, structură de rezistență A, fundații B, acoperiș TB, pereți ZP, starea construcției FB”, coloana 4 va avea următorul cuprins: „2008”, coloana 5 va avea următorul cuprins: „400.000 lei”, iar coloana 6 va avea următorul cuprins: „Autorizația nr. 15/2006”;

— la poziția nr. 369, coloana 3 va avea următorul cuprins: „Suprafață teren 2.566,9 mp, nr. corpuri 1, nr. nivele P+1, suprafață construită 468 mp, suprafață desfășurată 965, structură de rezistență A, fundații B, pereți ZP, acoperiș TB, dotări edilitare: instalație electrică, încălzire centrală termică, aducțiune apă, adresa: satul Banca, comuna Banca, județul Vaslui, vecinătăți: N — uliță, S — Ștefanița Elena, E — drum și V — DC58”, coloana 4 va avea următorul cuprins: „2008”, coloana 5 va avea următorul cuprins: „1.648.823,55 lei”, iar coloana 6 va avea următorul cuprins: „Autorizația nr. 7/2007”;

c) la secțiunea I „Bunuri imobile”, după poziția nr. 410 se introduc opt noi poziții, pozițiile nr. 411—418, conform anexei nr. 3.

4. La anexa nr. 11 „Inventarul bunurilor care aparțin domeniului public al comunei Băcești”, la secțiunea I „Bunuri imobile”, după poziția nr. 415 se introduc șapte noi poziții, pozițiile nr. 416—422, conform anexei nr. 4.

5. La anexa nr. 19 „Inventarul bunurilor care aparțin domeniului public al comunei Bunești—Averești”:

a) la secțiunea I „Bunuri imobile” se abrogă următoarele poziții: 68 și 108—114;

b) la secțiunea I „Bunuri imobile” se modifică următoarele poziții:

— la poziția nr. 6, coloana 2 va avea următorul cuprins: „Drum vicinal 2473” și coloana 3 va avea următorul cuprins: „din drumul județean 244D — Kogălniceanu Traian; lungime 1.100 m; lățime 6 m”;

— la poziția nr. 7, coloana 3 va avea următorul cuprins: „din drumul județean 244D—Pară Laurențiu; lungime 500 m, lățime 6 m”;

— la poziția nr. 9, coloana 3 va avea următorul cuprins: „din drum vicinal 1210—limită comuna Boțești, lungime 2.200 m, lățime 6 m”;

— la poziția nr. 10, coloana 3 va avea următorul cuprins: „Tăbălăești—Bunești; lungime 6.750 m, lățime 6 m”;

— la poziția nr. 11, coloana 3 va avea următorul cuprins: „de la pârâul Crasna—Cristea Vasile, lungime 1.250 m, lățime 6 m”;

— la poziția nr. 12, coloana 3 va avea următorul cuprins: „din drumul vicinal 1.163—drum vicinal 1.210, lungime 4.000 m, lățime 6 m”;

— la poziția nr. 14, coloana 3 va avea următorul cuprins: „din drum vicinal 841—Gănești, lungime 2.950 m, lățime 6 m”;

— la poziția nr. 15, coloana 3 va avea următorul cuprins: „din drum comunal 628—pădurea Ghiurțu, lungime 3.750 m, lățime 6 m”;

— la poziția nr. 21, coloana 3 va avea următorul cuprins: „din drum vicinal 81—drum vicinal 831, lungime 3.100 m, lățime 6 m”;

— la poziția nr. 23, coloana 2 va avea următorul cuprins: „str. Peneș Curcanul” și coloana 3 va avea următorul cuprins: „de la Munteanu Petru la Diaconu Vasile, lungime 160 m, lățime 6 m”;





b) la secțiunea I „Bunuri imobile”, poziția nr. 16, coloana 3 se modifică și va avea următorul cuprins: „de la Rangu Gheorghe la Ceacaru, lungime 900 m, lățime 6 m”;

c) la secțiunea I „Bunuri imobile”, după poziția nr. 125 se introduc șaiszeci și nouă de noi poziții, pozițiile nr. 126—194, conform anexei nr. 15.

17. La anexa nr. 54 „Inventarul bunurilor care aparțin domeniului public al comunei Pogana”:

a) la secțiunea I „Bunuri imobile” se abrogă poziția nr. 166;

b) la secțiunea I „Bunuri imobile” se modifică următoarele poziții:

— la poziția nr. 1, coloana 3 va avea următorul cuprins: „de la DJ 243 la Tomești — Făgăraș, lungime 4 200 m, lățime 6 m”;

— la poziția nr. 12, coloana 3 va avea următorul cuprins: „de la DJ 433 la Cain Emil, lungime 145 m, lățime 7,5 m”;

— la poziția nr. 13, coloana 3 va avea următorul cuprins: „de la DJ 243 (Moara) la Obreja Olimpiu, lungime 920 m, lățime 12,5 m”;

— la poziția nr. 14, coloana 3 va avea următorul cuprins: „DJ 243 la Cătănoaie Augustin, lungime 105 m, lățime 20 m”;

— la poziția nr. 17, coloana 3 va avea următorul cuprins: „de la Nedelcu Grigore la fosta CAP, lungime 450 m, lățime 13 m”;

— la poziția nr. 28, coloana 3 va avea următorul cuprins: „de la DJ 243 la Dispensarul uman, lungime 209 m, lățime 9 m”;

— la poziția nr. 86, coloana 3 va avea următorul cuprins: „de la cimitir la Silvic, lungime 184 m, lățime 6 m”;

— la poziția nr. 112, coloana 3 va avea următorul cuprins: „de la Bădărău Catinca la Carp Ion, lungime 230 m, lățime 5 m”;

— la poziția nr. 115, coloana 3 va avea următorul cuprins: „de la Carp Costică la Mustață Ion, lungime 455 m, lățime 8 m”;

— la poziția nr. 118, coloana 3 va avea următorul cuprins: „de la Siscă Vasile la cimitir, lungime 290 m, lățime 6,5 m”;

— la poziția nr. 161, coloana 3 va avea următorul cuprins: „tarla nr. 89, suprafață teren aferent 1.733,94 mp, nr. corpuri 1, suprafață construită 452 mp, suprafață desfășurată 452 mp, nr. nivele P, structură de rezistență C, fundații A, pereți P, acoperiș TB, starea construcției S; dotări: încălzire cu sobe pe lemne, rețea curent electric; capacitate: 4 săli; anexa nr. 1 — suprafață construită 120 mp, suprafață desfășurată 120 mp; adresa: sat Tomești, comuna Pogana; vecinătăți: N — Iordăchiță Gheorghe, S — Mangu Toader, V — Strada Principală; anexa nr. 2 — suprafață construită 24 mp, adresa: în curtea școlii Tomești”;

c) la secțiunea I „Bunuri imobile”, după poziția nr. 194 se introduc treizeci și trei de noi poziții, pozițiile nr. 195—227, conform anexei nr. 16.

18. La anexa nr. 62 „Inventarul bunurilor care aparțin domeniului public al comunei Șuletea”, la secțiunea I „Bunuri imobile” se abrogă poziția nr. 189.

19. La anexa nr. 63 „Inventarul bunurilor care aparțin domeniului public al comunei Tanacu”:

a) la secțiunea I „Bunuri imobile” se abrogă poziția nr. 430;

b) la secțiunea I „Bunuri imobile” se modifică următoarele poziții:

— la poziția nr. 145, coloana 3 va avea următorul cuprins: „de la Drum județean 244K până la Grigoraș P. Gheorghe (intersecția Străzii nr. 70 cu Str. nr. 60); lungime 1,620 km, lățime 15 m”;

— la poziția nr. 168, coloana 3 va avea următorul cuprins: „de la Drum județean 244K (locuința lui Lupu Valeriu) până la locuința lui Filipeșcu C. Iulian (intersecția Străzii nr. 66 cu Str. nr. 44); lungime 0,335 km, lățime 10 m”;

— la poziția nr. 199, coloana 3 va avea următorul cuprins: „de la Grigoraș P. Gheorghe (intersecția Străzii nr. 16 cu Str. nr. 60) până la locuința lui Buhăescu Ig. Gheorghe (intersecția Străzii nr. 90 cu Str. nr. 98); lungime 1,180 km, lățime 12 m”;

— la poziția nr. 218, coloana 3 va avea următorul cuprins: „de la Rădvan Mihai până la Buhăescu Vasile (Str. nr. 90); lungime 0,530 km, lățime 10 m”;

20. La anexa nr. 70 „Inventarul bunurilor care aparțin domeniului public al comunei Vișoara”:

a) la secțiunea I „Bunuri imobile” se abrogă pozițiile nr. 2—3, 6—7, 12, 37—97, 113—117, 120—121, 128—131, 133—140, 143, 145—146, 150, 154—156, 158—162 și 165—183;

b) la secțiunea I „Bunuri imobile” se modifică următoarele poziții:

— la poziția nr. 1, coloana 3 va avea următorul cuprins: „din DJ 244 Vișoara, lungime 7 600 m”;

— la poziția nr. 4, coloana 3 va avea următorul cuprins: „lungime 4 970 m, lățime 8 m, din DJ 244H — hotar Roșiești”;

— la poziția nr. 5, coloana 3 va avea următorul cuprins: „DJ 244H — tarla 20/640”;

— la poziția nr. 9, coloana 2 va avea următorul cuprins: „Drum vicinal 475”, iar coloana 4 va avea următorul cuprins: „lungime 1.350 m, tarla 51”;

— la poziția nr. 10, coloana 3 va avea următorul cuprins: „tarla 51, din DC53 în DC52”;

— la poziția nr. 11, coloana 3 va avea următorul cuprins: „lungime 420 m, tarla 51, din DJ 244H, sediul Primăriei — la Catană Gheorghe”;

— la poziția nr. 13, coloana 3 va avea următorul cuprins: „lungime 1.516 m, tarla 51, din DJ 244H (Biserică) — Avram Vasile”;

— la poziția nr. 14, coloana 3 va avea următorul cuprins: „lungime 840 m, tarla 51, din DJ 244H — Pirciu C., Poliție — Pavel Gheorghe”;

— la poziția nr. 15, coloana 3 va avea următorul cuprins: „lungime 1.300 m, tarla 51, asfalt, de la Primăria Vișoara la Grigoriță Ion, iar coloana 5 va avea următorul cuprins: „1.500.000 lei”;

— la poziția nr. 16, coloana 3 va avea următorul cuprins: „lungime 425 m, lățime 6 m, tarla 51, de la Bogos Gheorghe la Micu Panainte”;

— la poziția nr. 17, coloana 3 va avea următorul cuprins: „lungime 750 m, tarla 51, de la Bogos Gheorghe la Bocman Gheorghe”;

— la poziția nr. 18, coloana 3 va avea următorul cuprins: „tarla 51, de la Ariton Costache la Ceru Vasile”;

— la poziția nr. 19, coloana 3 va avea următorul cuprins: „lungime 2.100 m, lățime 8 m, asfalt (400 m) și 1.700 m din pământ, tarla 51, din DJ 244H (magazin) — 244H (Făgădău), iar coloana 5 va avea următorul cuprins: „8.000 lei”;

— la poziția nr. 20, coloana 3 va avea următorul cuprins: „lungime 180 m, tarla 51, de la Toader Victor la Paraschiv Ion”;

— la poziția nr. 21, coloana 3 va avea următorul cuprins: „lungime 100 m, tarla 51, de la Paraschiv Ion la Grigoriță Ion”;

— la poziția nr. 22, coloana 3 va avea următorul cuprins: „lungime 250 m, tarla 51, de la Popa C. T. Costică la Dispensarul medical”;


— la poziția nr. 23, coloana 3 va avea următorul cuprins: „lungime 60 m, tarla 51”;

— la poziția nr. 24, coloana 3 va avea următorul cuprins: „lungime 400 m, tarla 51, de la Grigoriță Ion — DJ 244H”;

— la poziția nr. 25, coloana 3 va avea următorul cuprins: „lungime 280 m, tarla 51, de la Popa Petrache la Huzum Gheorghe”;

— la poziția nr. 26, coloana 3 va avea următorul cuprins: „lungime 250 m, tarla 51, de la Cîrlan Victor la Ciobotaru Marghioala”;

— la poziția nr. 28, coloana 3 va avea următorul cuprins: „lungime 1.250 m, tarla 51, pietruit, de la Cocindău Ion la Bogos Gh.”, iar coloana 5 va avea următorul cuprins: „500 lei”;



- la poziția nr. 29, coloana 3 va avea următorul cuprins: „lungime 200 m, tarla 51, de la Popa Toader la Grigoriță Nelu”;
- la poziția nr. 30, coloana 3 va avea următorul cuprins: „lungime 300 m, lățime 6 m, tarla 51, de la Spătaru Vasile la Bocman Iancu”;
- la poziția nr. 31, coloana 3 va avea următorul cuprins: „lungime 420 m, tarla 51, de la Cucu Costică la Cozma Vasile”;
- la poziția nr. 32, coloana 3 va avea următorul cuprins: „tarla 51, de la Toader Aurel la Avram Vasile”;
- la poziția nr. 33, coloana 3 va avea următorul cuprins: „lungime 80 m, tarla 51, de la Munteanu Gheorghe la Spătaru Ion”;
- la poziția nr. 34, coloana 3 va avea următorul cuprins: „lungime 150 m, tarla 51, de la Micu Panainte la Bocman Gheorghe”;
- la poziția nr. 35, coloana 3 va avea următorul cuprins: „lungime 100 m, tarla 51, de la Spătaru Vasile la Andoniu Nevărache”;
- la poziția nr. 36, coloana 3 va avea următorul cuprins: „lungime 212 m, tarla 51, de la Pandelea Ionel la Micu Panainte”;
- la poziția nr. 100, coloana 3 va avea următorul cuprins: „lungime 542 m, tarla 52, de la Crudu Dumitru la Teletin Vasile”;
- la poziția nr. 101, coloana 3 va avea următorul cuprins: „tarla 52, de la Zorilă Costică la Harnagea Gheorghe”;
- la poziția nr. 104, coloana 3 va avea următorul cuprins: „de la Ariton Vasile la Toader Mihai”;
- la poziția nr. 106, coloana 3 va avea următorul cuprins: „tarla 53, de la Toma Ionel la Tacu Dumitru”;
- la poziția nr. 110, coloana 3 va avea următorul cuprins: „lungime 950 m, tarla 53, de la Simion Maria la Bogos Vasile”;
- la poziția nr. 119, coloana 3 va avea următorul cuprins: „DJ 244H, Punctul Fotache N.”;
- la poziția nr. 132, coloana 2 va avea următorul cuprins: „Cișmele — un număr de 25”, coloana 3 va avea următorul cuprins: „16 în satul Vișoara, 4 în satul Văltotești, 4 în satul Văleni și una în satul Halta Dodești”, iar coloana 5 va avea următorul cuprins: „20.800 lei”;
- la poziția nr. 148, coloana 2 va avea următorul cuprins: „Școala de arte și meserii Vișoara, corpurile A, B și C”;
- la poziția nr. 149, coloana 2 va avea următorul cuprins: „Școala de arte și meserii Vișoara, corpul D”;
- c) la secțiunea II „Bunuri mobile”, poziția nr. 1, coloana 5 se modifică și va avea următorul cuprins: „15.000 lei” și la poziția nr. 2, coloana 5 se modifică și va avea următorul cuprins: „6.694 lei”;
- d) la secțiunea I „Bunuri imobile”, după poziția nr. 183 se introduc patruzeci și trei de noi poziții, pozițiile nr. 184—226, conform anexei nr. 17.

21. La anexa nr. 71 „Inventarul bunurilor care aparțin domeniului public al comunei Vinderei”, la secțiunea I „Bunuri imobile”, după poziția nr. 441 se introduc nouă noi poziții, pozițiile nr. 442—450, conform anexei nr. 18.

- 22. La anexa nr. 74 „Inventarul bunurilor care aparțin domeniului public al comunei Vutcani”:
 - a) la secțiunea I „Bunuri imobile” se abrogă poziții nr. 275—276, 281, 286 și 289—295;
 - b) la secțiunea I „Bunuri imobile” se modifică următoarele poziții:
 - la poziția nr. 101, coloana 3 va avea următorul cuprins: „în Vutcani, pe partea stângă a pârâului Vutcani, din DC 16 până la Lupu Gheorghe, lungime 2.820 m, lățime 6 m”;
 - la poziția nr. 102, coloana 3 va avea următorul cuprins: „în Mălăiești de la Spital spre sud din DC 166 pe la Prode Costică până la Podul de lemn, lungime 1.012 m, lățime 6 m”;
 - la poziția nr. 103, coloana 3 va avea următorul cuprins: „în Mălăiești, din DC 166 de la Racu cu trecere peste pârâu Mălăiești, spre nord până la Râpa galbenă cu ramificație de la troiță spre sud, până la sud de proprietatea lui Ilie Nușă Alexandru, lungime 2.180 m, lățime 6 m”;
 - la poziția nr. 104, coloana 3 va avea următorul cuprins: „în Mălăiești de la Spital spre nord până la nord de proprietatea lui Păscuțoi Mihai, lungime 1.020 m, lățime 6 m”;
 - la poziția nr. 105, coloana 3 va avea următorul cuprins: „în Vutcani, pe partea dreaptă a pârâului Vutcani, de la terenul lui Buchi Constantin, până la DJ 244/A, lungime 3.300 m, lățime 4 m”;
 - c) la secțiunea I „Bunuri imobile”, după poziția nr. 295 se introduc opt noi poziții, pozițiile nr. 296—303, conform anexei nr. 19.

- 23. La anexa nr. 82 „Inventarul bunurilor care aparțin domeniului public al comunei Rafaila”:
 - a) la secțiunea I „Bunuri imobile” — „Sisteme de salubritate și gestionare a deșeurilor cu terenurile aferente: puncte de colectare și depozitele de deșeuri” se abrogă poziția nr. 55;
 - b) la secțiunea I „Bunuri imobile”, după poziția nr. 62 se introduce o nouă poziție, poziția nr. 63, conform anexei nr. 20.
- Art. II. — Se atestă apartenența la domeniul public al comunei Ciocani, înființată prin Legea nr. 84/2004 pentru înființarea unor comune, a bunurilor cuprinse în anexa nr. 21 (anexa nr. 84 „Inventarul bunurilor care aparțin domeniului public al comunei Ciocani” la Hotărârea Guvernului nr. 1.361/2001).
- Art. III. — Se atestă apartenența la domeniul public al comunei Dodești, înființată prin Legea nr. 84/2004, a bunurilor cuprinse în anexa nr. 22 (anexa nr. 85 „Inventarul bunurilor care aparțin domeniului public al comunei Dodești” la Hotărârea Guvernului nr. 1.361/2001).
- Art. IV. — Se atestă apartenența la domeniul public al comunei Ibănești, înființată prin Legea nr. 546/2003 pentru înființarea comunei Ibănești prin reorganizarea comunei Alexandru Vlahuță, județul Vaslui, a bunurilor cuprinse în anexa nr. 23 (anexa nr. 86 „Inventarul bunurilor care aparțin domeniului public al comunei Ibănești” la Hotărârea Guvernului nr. 1.361/2001).
- Art. V. — Anexele nr. 1—23*) fac parte integrantă din prezenta hotărâre.

PRIM-MINISTRU
EMIL BOC

Contrasemnează:
Ministrul administrației și internelor,
Vasile Blaga

București, 28 iulie 2010.
Nr. 778.

*) Anexele nr. 1—23 se publică în Monitorul Oficial al României, Partea I, nr. 664 bis, care se poate achiziționa de la Centrul pentru relații cu publicul al Regiei Autonome „Monitorul Oficial”, București, șos. Pandurii nr. 1



România
Județul Vaslui
Comuna Vișoara
CONSILIUL LOCAL

HOTĂRÂREA numărul 80 din 27 noiembrie 2017

privind însușirea modificării Inventarului bunurilor care alcătuiesc domeniul public al comunei Vișoara, județul Vaslui, atestat prin Hotărârea Guvernului numărul 1361 / 2001, Anexa numărul 70, cu modificările și completările ulterioare

CONSILIUL LOCAL al comunei Vișoara, având în vedere:

- Propunerea Comisiei de inventariere a bunurilor care aparțin domeniului public al comunei Vișoara;
- Prevederile Hotărârii Guvernului numărul 548 / 1999 privind aprobarea Normelor tehnice pentru întocmirea inventarului bunurilor care alcătuiesc domeniul public al comunelor, orașelor, municipiilor și județelor;
- Prevederile art. 21 din Legea 213/1998 privind bunurile proprietate publică, republicată, cu modificările și completările ulterioare;
- Prevederile art. 863 din Legea numărul 287 /2009 privind Codul civil, republicată, cu modificările și completările ulterioare;
- -Prevederile art. 122 și ale art. 115, alin. (1), lit. b) din Legea 215 / 2001 privind administrația publică locală, republicată, cu modificările și completările ulterioare;

Adoptă următoarea:

HOTĂRÂRE

Art. 1. Se aprobă actualizarea Inventarului bunurilor care alcătuiesc domeniul public al comunei Vișoara, județul Vaslui, atestat prin Hotărârea Guvernului numărul 1361 / 2001, Anexa numărul 70, cu modificările și completările ulterioare, după cum urmează:

- a) La Secțiunea I Bunuri imobile se abrogă pozițiile 141 și 220;
- b) La Secțiunea I Bunuri imobile se modifică următoarele poziții:
 - La poziția numărul 1:
 - coloana 3 va avea următorul cuprins: „din DJ 244H, lungime = 7600 m, lățime = 9 m, din care: asfaltat de la km. 0+000 la km. 0+100; pietruit de la km. 0+100 la km. 0+938; asfaltat de la km. 0+938 la km. 7+600, S = 63270 mp. Investiție realizată prin FEADR, masura 322 d în anul 2015;
 - coloana 4 va avea următorul cuprins: 1940:2015;
 - coloana 5 va avea următorul cuprins: 8.265929.37 lei;
 - coloana 6 va avea următorul cuprins: Domeniul public al comunei Vișoara, Hotărârea Consiliului local Vișoara numărul 24 / 2001, Hotărârea Consiliului local Vișoara numărul 80 / 2017, Carte Funciară 70662, Carte Funciară 70663, Carte Funciară 70664, Carte Funciară 70665, Carte Funciară 70666, Carte Funciară 70667;
 - La poziția numărul 16 :

- coloana 3 va avea următorul cuprins: *lungime 285 m, lățime 6 m, suprafață 2688 mp, din pământ, de la Bocman Vasile la Batcu Ion;*
- coloana 5 va avea următorul cuprins: *859,52 lei;*
- coloana 6 va avea următorul cuprins: *Domeniul public al comunei Vișoara, Hotărârea Consiliului local Vișoara numărul 24 / 2001, Hotărârea Consiliului local Vișoara numărul 80 / 2017, Carte Funciară 70647;*
- **La poziția numărul 18:**
- coloana 3 va avea următorul cuprins: *lungime 370 m, lățime 6 m, suprafață 3554 mp, din pământ, de la Ariton Costache la Ceru Vasile;*
- coloana 5 va avea următorul cuprins: *529,86 lei;*
- coloana 6 va avea următorul cuprins: *Domeniul public al comunei Vișoara, Hotărârea Consiliului local Vișoara numărul 24 / 2001, Hotărârea Consiliului local Vișoara numărul 80 / 2017, Carte Funciară 70654;*
- **La poziția numărul 19:**
- coloana 3 va avea următorul cuprins: *Din Drumul Județean 244H (Magazin) – Drumul Județean 244H (Făgădău); lungime 2285 m, lățime 7 m, suprafață 25440 mp, de la km. 0+700 – km. 2+285 pietruit;*
- coloana 5 va avea următorul cuprins: *680.082, 56 lei;*
- coloana 6 va avea următorul cuprins: *Domeniul public al comunei Vișoara, Hotărârea Consiliului local Vișoara numărul 24 / 2001, Hotărârea Consiliului local Vișoara numărul 80 / 2017 Carte Funciară 70653, Carte funciară 70655;*
- **La poziția numărul 20:**
- coloana 3 va avea următorul cuprins: *lungime 430 m, lățime 6 m, suprafață 4250 mp, din pământ de la Toader Nelu la Avram Vasile;*
- coloana 5 va avea următorul cuprins: *364,03 lei;*
- coloana 6 va avea următorul cuprins: *Domeniul public al comunei Vișoara, Hotărârea Consiliului local Vișoara numărul 24 / 2001, Hotărârea Consiliului local Vișoara numărul 80 / 2017, Carte Funciară 70648, Carte Funciară 70650;*
- **La poziția numărul 26:**
- coloana 3 va avea următorul cuprins: *"lungime 150 m, lățime 6 m, suprafață 568 m.p., din pământ de la Obreja Vasile la Rîclea Luigi";*
- coloana 5 va avea următorul cuprins: *505,60 lei;*
- coloana 6 va avea următorul cuprins: *" Domeniul public al comunei Vișoara, Hotărârea Consiliului local Vișoara numărul 24 / 2001, Hotărârea Consiliului local Vișoara numărul 80 / 2017, Carte Funciară 70736"*
- **La poziția numărul 28:**
- coloana 3, va avea următorul cuprins: *lungime 1510 m, lățime 6 m, suprafață 14099 mp, pietruit, din Drumul Județean 244H - Cocindău Ion la Bogos Gheorghe;*
- coloana 5 va avea următorul cuprins: *2.528 lei;*
- coloana 6 va avea următorul cuprins: *Domeniul public al comunei Vișoara, Hotărârea Consiliului local Vișoara numărul 24 / 2001, Hotărârea Consiliului local Vișoara numărul 80 / 2017, Carte Funciară 70656;*
- **La poziția numărul 33:**
- coloana 3 va avea următorul cuprins: *"lungime 313 m, lățime 7 m, suprafață 1754 m.p., din pământ de la Bogos Ionel la Bejenaru Cezar";*
- coloana 5 va avea următorul cuprins: *161,79 lei;*
- coloana 6 va avea următorul cuprins: *" Domeniul public al comunei Vișoara, Hotărârea Consiliului local Vișoara numărul 24 / 2001, Hotărârea Consiliului local Vișoara numărul 80 / 2017 Carte Funciară 70734"*

- La poziția numărul 98:
- coloana 3 va avea următorul cuprins: "Lungime 830 m, lățime 6 m, suprafață 6712 mp, pietruit, de la Obreja Constantin la Setache Lică";
- coloana 5 va avea următorul cuprins: 53.080,53 lei;
- coloana 6 va avea următorul cuprins: "Domeniul public al comunei Viișoara, Hotărârea Consiliului local Viișoara numărul 24 / 2001, Hotărârea Consiliului local Viișoara numărul 80 / 2017, Carte Funciară 70732";
- La poziția numărul 100:
- coloana 3 va avea următorul cuprins: "lungime 445 m, lățime 6 m, suprafață 4103 mp, pietruit, de la Crudu Dumitru la Teletin Vasile";
- coloana 5 va avea următorul cuprins: 28.818,90 lei;
- coloana 6 va avea următorul cuprins: "Domeniul public al comunei Viișoara, Hotărârea Consiliului local Viișoara numărul 24 / 2001, Hotărârea Consiliului local Viișoara numărul 80 / 2017, Carte Funciară 70738"
- La poziția numărul 107:
- coloana 3 va avea următorul cuprins: lungime 590 m, lățime 6 m, suprafață 3986 m.p., din pământ de la Teodoru Vasile la Stratulat Maria;
- coloana 5 va avea următorul cuprins: 151,68 lei;
- coloana 6 va avea următorul cuprins: "Domeniul public al comunei Viișoara, Hotărârea Consiliului local Viișoara numărul 24 / 2001, Hotărârea Consiliului local Viișoara numărul 80 / 2017, Carte Funciară 70740;
- La poziția numărul 109:
- coloana 3 va avea următorul cuprins: lungime 490 m, lățime 6 m, suprafață 3832 m.p., din pământ, de la Pintilie Niculina la Bogos Vasile;
- coloana 5 va avea următorul cuprins: 151,68 lei;
- coloana 6 va avea următorul cuprins: "Domeniul public al comunei Viișoara, Hotărârea Consiliului local Viișoara numărul 24 / 2001, Hotărârea Consiliului local Viișoara numărul 80 / 2017, Carte Funciară 70733";
- La poziția numărul 184:
- coloana 3 va avea următorul cuprins; lungime 1360 m, lățime 7 m, suprafață 12000 mp, pietruit, de la Manolache Costică la Râclea Gheorghe;
- coloana 5 va avea următorul cuprins: 101.120,00 lei;
- coloana 6 va avea următorul cuprins: Domeniul public al comunei Viișoara, Hotărârea Consiliului local Viișoara numărul 17 / 2008, Hotărârea Consiliului local Viișoara numărul 80 / 2017, Carte Funciară 70649;
- La poziția numărul 185:
- coloana 3 va avea următorul cuprins: "lungime 280 m, lățime 6 m, suprafață 1663 mp , pietruit, de la Nistor Gheorghe la Bogos Gheorghe";
- coloana 5 va avea următorul cuprins: 50.560,00 lei;
- coloana 6 va avea următorul cuprins: "Domeniul public al comunei Viișoara, Hotărârea Consiliului local Viișoara numărul 17 / 2008, Hotărârea Consiliului local Viișoara numărul 80 / 2017, Carte Funciară 70737;
- La poziția numărul 189:
- coloana 3 va avea următorul cuprins: "lungime 390, lățime 6 m, suprafață 3242 m.p., din pământ, de la Năstase Gelu la Galben Profira";
- coloana 5 va avea următorul cuprins: 3.741,44 lei;
- coloana 6 va avea următorul cuprins: "Domeniul public al comunei Viișoara, Hotărârea Consiliului local Viișoara numărul 17 / 2008, Hotărârea Consiliului local Viișoara numărul 80 / 2017, Carte Funciară 70739" ;

- La poziția numărul 192:
- coloana 3 va avea următorul cuprins: lungime 244 m, lățime 6 m, suprafață 1386 m.p., din pământ, de la Riclea Luigi la Guțu Aurel”;
- coloana 5 va avea următorul cuprins: 1.112,32 lei;
- coloana 6 va avea următorul cuprins: : ”Domeniul public al comunei Vișoara, Hotărârea Consiliului local Vișoara numărul 17 / 2008, Hotărârea Consiliului local Vișoara numărul 80 / 2017, Carte Funciară 70735”

c) La Secțiunea I ”Bunuri imobile”, după poziția 226 se introduc opt noi poziții, pozițiile 227 – 234, potrivit Anexei la prezenta Hotărâre;

Art. 2. Imobilele cuprinse în prezenta Hotărâre nu fac obiectul unei cereri de reconstituire a dreptului de proprietate privată sau de reconstituire depuse în temeiul actelor normative cu caracter permanent privind fondul funciar, respectiv cele care reglementează regimul juridic al imobilelor preluate abuziv de Statul Român în perioada 6 martie 1945 – 22 decembrie 1989, nu au fost cereri de retrocedare formulate în baza Legii 165 / 2013 privind măsurile pentru finalizarea procesului de restituire, în natură sau prin echivalent a imobilelor preluate în mod abuziv în perioada regimului comunist în România, cu modificările și completările ulterioare, nu sunt grevate de sarcini și nu fac obiectul vreunui litigiu.

Art. 3. Se mandatează domnul Pîrciu Liviu, primar al comunei Vișoara, prin aparatul de specialitate, să întreprindă demersurile necesare pentru transmiterea prezentei hotărâri a Consiliului local al comunei Vișoara împreună cu documentația care a stat la baza dezbaterii și adoptării acestei, Consiliului județean Vaslui.

Art. 4. Prezenta Hotărâre se comunică Prefectului județului Vaslui, Consiliului județean Vaslui în vederea inițierii proiectului Hotărârii de Guvern, Primarului comunei Vișoara și se aduce la cunostința publică prin grija secretarului comunei.

Președinte de ședință

Bogos Gina Anișoara



Constrasemnează

Secretarul comunei Vișoara

Pîrciu Vlad Nicu

Număr total de consilieri: 11; Prezenți: 11; Voturi ”pentru”: 11; Voturi ”impotrivă”: 0;



ROMÂNIA
JUDEȚUL VASLUI
COMUNA VIȘOARA
CONSILIUL LOCAL

ANEXĂ Hotărârea Consiliului local numărul 80 / 27.11.2017

INVENTARUL

bunurilor care aparțin domeniului public al comunei Vișoara

Secțiunea I

Bunuri imobile

COMPLETĂRI



Nr. crt.	Codul de clasificare	Denumire bun	Elemente de identificare	Anul dobândirii sau după caz al dării în folosință	Valoarea de inventar lei	Situația juridică actuală
227	5.2.2.	Teren extravilan	Zonă de protecție Drum Comunal 52, de la km 2+500 la km. 2+680, partea stângă, suprafață 1600 mp	2015	1600	Domeniul public al comunei Vișoara Hotărârea Consiliului local Vișoara numărul 80 / 2017 Carte funciară 70697

Nr. crt.	Codul de clasificare	Denumire bun	Elemente de identificare	Anul dobândirii sau după caz al dării în folosință	Valoarea de inventar lei	Situația juridică actuală
228	5.2.2.	Teren extravilan	Zonă de protecție Drum Comunal 52, de la km 2+500 la km. 2+680, partea dreaptă, suprafață 1900 mp	2015	1900	Domeniul public al comunei Vișoara Hotărârea Consiliului local Vișoara numărul 80 / 2017 Carte funciară 70696
229	1.8.15	Aducțiune apă sat Halta Dodești	Puț forat, stație de pompare – suprafață 30mp; Rețea de aducțiune lungime 700ml; Bazin de acumulare – capacitate 100 to; Stație de clorinare suprafață 100 mp; Rețea de distribuție lungime 2350 ml;	2015	640.810,15	Domeniul public al comunei Vișoara Hotărârea Consiliului local Vișoara numărul 80 / 2017
230	1.8.15	Aducțiune apă sate Vișoara și Viltotești	Puț forat (3 bucăți) stație de pompare (3 bucăți) – suprafață 25mp; Rețea de aducțiune lungime 900ml; Bazin de acumulare capacitate 200 to cu stație de clorinare; Bazin de acumulare capacitate 100to (2 bucăți); Bazin de acumulare capacitate 30to; Suprafață bazine de acumulare și stația de clorinare 400 mp; Rețea de distribuție – lungime 9400 ml;	2015	1.816.878,88	Domeniul public al comunei Vișoara Hotărârea Consiliului local Vișoara numărul 80 / 2017

Nr. crt.	Codul de clasificare	Denumirea bunului	Elemente de identificare	Anul dobândirii sau după caz al dării în folosință	Valoarea de inventar	Situația juridică actuală
231	1.8.15	Aducțiune apă sat Văleni	Puț forat, instalație de pompare – suprafață 9 mp; Rețea de aducțiune lungime 10 ml; Bazin de acumulare – capacitate 30t; Rețea distribuție lungime 2400 ml;	2010	178.801,43	Domeniul public al comunei Vișoara Hotărârea Consiliului local Vișoara numărul 80 / 2017
232	1.3.17.2	Pod punct Anghelușă strada numărul 32	L=5m; tub circular din beton DN 1000 Premo;	2015	85.952,27	Domeniul public al comunei Vișoara Hotărârea Consiliului local Vișoara numărul 80 / 2017
233	9.2.1	Teren intravilan	Situat în intravilanul satului Vișoara, suprafața de 4.878 mp	2016	41.000	Domeniul public al comunei Vișoara Hotărârea Consiliului local Vișoara numărul 80 / 2017 Carte funciară 70200
234	9.2.1	Teren	Situat în intravilanul satului Vișoara, suprafața de 682 m.p., și în extravilan suprafața de 418 m.p. Suprafață totală 1100 m.p.	2017	4000 lei	Domeniul public al comunei Vișoara Hotărârea Consiliului local 80 / 2017 Carte Funciară 70852



România
Județul Vaslui
Comuna Vișoara
CONSILIUL LOCAL

HOTĂRÂREA numărul 28 din 20 iulie 2020

privind aprobarea modificării Inventarului bunurilor care alcătuiesc domeniul public al comunei Vișoara, județul Vaslui

CONSILIUL LOCAL al comunei Vișoara, având în vedere:

- Propunerea Comisiei de inventariere a bunurilor care aparțin domeniului public al comunei Vișoara nr. 216 / 14.07.2020;
- Referatul întocmit de primarul comunei Vișoara nr. 215 / 14.07.2020
- Prevederile Hotărârii Guvernului numărul 548 / 1999 privind aprobarea Normelor tehnice pentru întocmirea inventarului bunurilor care alcătuiesc domeniul public al comunelor, orașelor, municipiilor și județelor;
- Prevederile Cărții a – III – a, Titlul VI din Legea numărul 287 /2009 privind Codul civil, republicată, cu modificările și completările ulterioare;
- Prevederile art. 129, alin. (2), lit. c), ale art. 139, alin. (3), completate de prevederile art. 196, alin. (1), lit. a), de prevederile art. 286, alin. (4), de prevederile art. 287, lit. b) precum și de prevederile art. 289 din Ordonanța de Urgență a Guvernului nr. 57 / 2019 privind Codul Administrativ, cu modificările și completările ulterioare;

Adoptă următoarea:

HOTĂRÂRE

Art. 1. Se aprobă modificarea Inventarului bunurilor care alcătuiesc domeniul public al comunei Vișoara, județul Vaslui, după cum urmează:

1. La poziția numărul 11 (strada numărul 1 sat Vișoara):
la coloana 3 se adaugă: *suprafața de 3460 mp;*
2. La poziția numărul 27 (strada numărul 17 sat Vișoara):
coloana 3 va avea următorul cuprins: *lungime 343 m, lățime 6 m, suprafața de 3387 mp, din pământ din DJ 244 H Popa Petrache la Huzum Gheorghe;*
3. La poziția numărul 104 (strada numărul 7 sat Viltotesti):
la coloana 3 se adaugă: *suprafața de 1286 mp;*
4. La poziția numărul 105 (strada numărul 1 sat Văleni):
la coloana 3 se adaugă: *suprafața de 3443 mp;*
5. La poziția numărul 108 (strada numărul 1 sat Halta Dodești):
la coloana 3 se adaugă: *suprafața de 7251 mp;*
6. La poziția numărul 110 (strada numărul 3 sat Halta Dodești):
la coloana 3 se adaugă: *suprafața de 1270 mp;*
7. La poziția numărul 111 (strada numărul 4 sat Halta Dodești):
la coloana 3 se adaugă: *suprafața de 1313 mp;*
8. La poziția numărul 184 (strada numărul 27 sat Vișoara):
la coloana 3 se modifică suprafața: *în loc de 12000 mp se va înscrie 17300 mp;*
9. La poziția numărul 187 (strada numărul 30 sat Vișoara):
la coloana 3 se adaugă: *suprafața de 888 mp;*



România
Județul Vaslui
Comuna Viișoara
CONSILIUL LOCAL

Art. 2. Imobilele cuprinse în prezenta Hotărâre nu fac obiectul unei cereri de reconstituire a dreptului de proprietate privată sau de reconstituire depuse în temeiul actelor normative cu caracter permanent privind fondul funciar, respectiv cele care reglementează regimul juridic al imobilelor preluate abuziv de Statul Român în perioada 6 martie 1945 – 22 decembrie 1989, nu au fost cereri de retrocedare formulate în baza Legii 165 / 2013 privind măsurile pentru finalizarea procesului de restituire, în natură sau prin echivalent a imobilelor preluate în mod abuziv în perioada regimului comunist în România, cu modificările și completările ulterioare, nu sunt grevate de sarcini și nu fac obiectul vreunui litigiu.

Art. 3. Prezenta Hotărâre se comunică Prefectului județului Vaslui, Primarului comunei Viișoara și se aduce la cunoștința publică prin grija secretarului general al comunei.

Președinte de ședință

Grigoriță Costel



Contrasemnează

Secretarul general al comunei Viișoara

Pîrciu Vlad Nicu

Număr total de consilieri: 11; Prezenți: 11; Voturi "pentru": 11; Voturi "impotrivă": 0;