

ROMANIA
JUDETUL VASLUI
CONSILIUL LOCAL VIISOARA

HOTARAREA Nr 16/12.05.2014
privind aprobarea Strategiei Locale de Dezvoltare Locala a Comunei
Viisoara , pentru perioada 2014-2020

Consiliul local al comunei Viisoara, judetul Vaslui

Avand in vedere :

Raportul de specialitate al compartimentului de resort din cadrul aparatului de lucru al primarului;

Expunerea de motive a primarului comunei Viisoara, judetul Vaslui;

Raportul comisiei de specialitate din cadrul Consiliului local al comunei Viisoara;

In temeiul art. 36 alin. (2) lit. b) alin (4) lit. e si art. 45 alin. (1) din Legea administratiei publice locale nr. 215/2001 , republicata , cu modificarile si completarile ulterioare;

HOTARASTE:

Art. 1 Se aproba Strategia de dezvoltare locala a comunei Viisoara, judetul Vaslui , pentru perioada 2014-2020.

Art.2. Primarul comunei Viisoara , institutiile si serviciile publice de sub autoritatea Consiliului Local vor asigura ducerea la indeplinire a prezentei hotarari .

Art.3. Prezenta hotarare va fi comunicata Institutiei Prefectului -judetul Vaslui , Primarului comunei si va fi adusa la cunostinta publica , in conditiile legii.

Adoptata astazi 12.05.2014

PRESEDINTE DE SEDINTA
GRIGORITA COSTEL



Contrasemneaza secretar comuna
Baltag Maria

EXTRAS

I. INTRODUCERE

Definiție

Strategia de dezvoltare este un instrument de planificare pe termen scurt, mediu și lung presupunând o viziune de dezvoltare realistă și realizabilă prin atingerea obiectivelor și măsurilor stabilite în urma analizei situației existente.

Strategia implică principiile dezvoltării durabile a unei comunități / regiuni finalizând cerințele actuale și oferind generațiilor viitoare posibilitatea realizării propriilor obiective de dezvoltare.

Strategia de dezvoltare a comunei Viișoara este un document de planificare strategică pentru perioada 2014 - 2020, conceput în corelație cu principiile dezvoltării durabile și reprezintă documentul fundamental al planului de dezvoltare a comunei Viișoara cu rol în orientarea dezvoltării economico - sociale și în accesarea fondurilor structurale și de coeziune ale Uniunii Europene.

Prin obiectivele propuse, strategia respectă direcțiile de dezvoltare ale comunei Viișoara și se încadrează în documentele programatice naționale.

Scop

Scopul său este acela de a conduce la creșterea calității vieții și crearea de noi locuri de muncă implementând măsuri de reabilitare / modernizare, dezvoltarea infrastructurii, dezvoltarea tuturor formelor de turism, dezvoltarea societății civile, dezvoltarea serviciilor sociale, dezvoltarea culturii și susținerea tradițiilor populare, sprijinirea mediului de afaceri.

Toate aceste mențiuni vor avea ca rezultat transformarea comunei Viișoara într-un pol zona de dezvoltare economico - socială.

Motivație

Strategia dorește să furnizeze toate elementele necesare luării unor decizii locale corecte și coerente, să reprezinte un ghid de regenerare și dezvoltare ale comunei în deplin acord cu voința cetățenilor.

Misiune

Misiunea strategiei este de a mobiliza toate resursele umane, materiale și financiare dobândite la nivel local, atrase în alte surse, pentru a implementa măsurile și proiectele propuse, astfel încât afirmațiile anterioare să poată deveni realitate.

Pentru reușita acestei misiuni trebuie parcurs un proces axat pe participare, colaborare, consultare publică, planificare rațională, capacitate de organizare și efort susținut.

Acest proces, dacă urmează pașii implementării judicioase, trebuie să ducă la dezvoltarea comunei Viișoara ca o localitate modernă, europeană, dinamică și prosperă.

Viziune

Viitorul comunității este dependent de factorii sociali, economici și de mediu, precum și de activitățile care vor fi întreprinse de autoritățile locale, organizațiile, instituțiile și parteneriatele dezvoltate. Acestea, printr-un efort conjugat și orientat către susținerea viziunii, pot contribui la atingerea ei.

Obiectiv general

Obiectivul general al strategiei îl constituie stabilirea unui cadru general de dezvoltare pe perioada 2014-2020 a comunei Viișoara. În acest context se dorește dezvoltarea comunei prin creșterea capacității sale economice, astfel încât acesta să devină un centru de referință

în domeniul economic, precum și un centru cultural, sportiv, punct de furnizare a serviciilor medicale la standarde europene și cu o bază educațională modernă.

Obiective specifice

- ≈ Modernizarea infrastructurii rutiere
- ≈ Dezvoltarea infrastructurii de utilități publice și servicii publice
- ≈ Dezvoltarea economiei locale
- ≈ Dezvoltarea locală coerentă și protejarea mediului
- ≈ Dezvoltarea resursei umane și creșterea ratei de acupare a populației
- ≈ Dezvoltarea educațională și culturală

VI. ANALIZA CURENTĂ A COMUNEI VIIȘOARA

6.1. Infrastructură de utilități și mediu

6.1.1. Infrastructura de transport

Lungimea totală a drumurilor naționale, județene și comunale de pe raza județului Vaslui este de 2201 km.

Lungimea drumurilor publice din județul Vaslui reprezintă 15,7% din lungimea totală a drumurilor publice din Regiunea Nord-Est și 2,6% din lungimea totală a drumurilor publice de la nivel național.


Drumurile publice în județul Vaslui, la 31 decembrie

(u.m.: kilometri, sursă: INS, calcule proprii)

Județul Vaslui	2008	2009	2010	2011	2012	Evoluție 2012 / 2008
Drumuri publice - total, din care:	2173	2183	2185	2201	2201	1.3%
Modernizate	582	607	635	760	760	30.6%
Cu îmbrăcămînți ușoare rutiere	304	322	321	272	273	-10.2%
Pietruite	704	698	675	605	612	-13.1%
De pământ	583	556	554	564	556	-4.6%
Drumuri publice - total, din care:	2381	2363	2374	2370	2373	-0,3%
Drumuri naționale¹⁾, din care:	377	387	389	390	390	3.4%
Modernizate	330	331	332	333	333	0.9%
Cu îmbrăcămînți ușoare rutiere	47	56	57	57	57	21.3%

inclusiv autostrăzi și drumuri europene

Se remarcă faptul că, la nivel județean densitatea drumurilor publice modernizate (14,3 km / 100 km²) este superioară valorii regionale (12,6 km / 100 km²) sau naționale (11,6 km / 100 km²).



Situația drumurilor publice de pe teritoriul comunei Vișoara. Principalele drumuri de acces în comuna Vișoara sunt drumul european E581, drumul național DN24 (Vaslui - Iași, drumul județean DJ 244H (Vișoara - Urdești - Găgești).


Comuna Vișoara se află la o distanță de:

- = 36 km de municipiul Bârlad
- = 50 km de municipiul Vaslui
- = 130 km de municipiul Iași

Drumul județean DJ 244H (Vișoară - Urdești - Găgești) ce a fost suspus unei investiții de întreținere cu îmbrăcămînți asfaltice în anul 2008.

Comuna Vișoara dispune de stație CFR, gata fiind situată în Halta Dodești.

Se remarcă faptul că, la nivel județean densitatea drumurilor publice modernizate (14,3 km / 100 km²) este superioară valorii regionale (12,6 km / 100 km²) sau naționale (11,6 km / 100 km²).



Situația drumurilor publice de pe teritoriul comunei Viișoara. Principalele drumuri de acces în comuna Viișoara sunt drumul european E581, drumul național DN24 (Vaslui - Iași, drumul județean DJ 244H (Viișoara - Urdești - Găgești).

Comuna Viișoara se află la o distanță de:

- ⇒ 36 km de municipiul Bârlad
- ⇒ 50 km de municipiul Vaslui
- ⇒ 130 km de municipiul Iași

Drumul județean DJ 244H (Viișoara - Urdești - Găgești) ce a fost suspus unei investiții de întreținere cu îmbrăcămînți asfaltice în anul 2008.

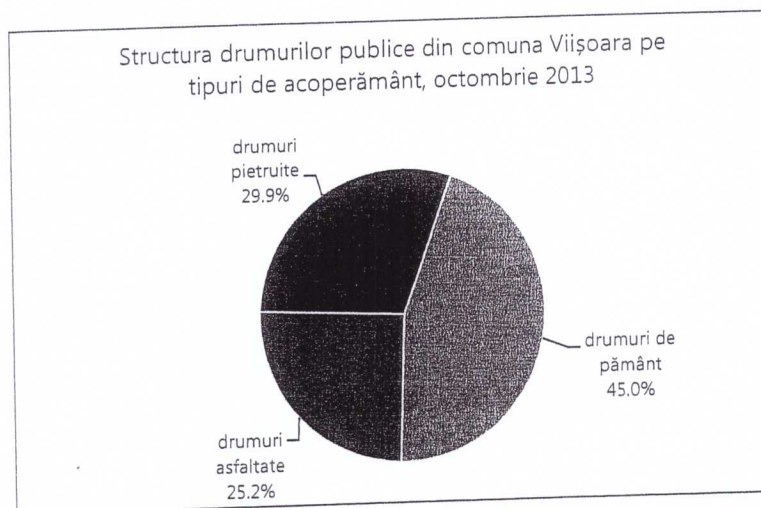
Comuna Viișoara dispune de stație CFR, gata fiind situată în Halta Dodești.

Din centrul comunei se parcurg următoarele distanțe până la cele mai importante căi de acces:

- ⇒ DN 24 - 13 km;
- ⇒ Gară - Halta Dodești 6 km;
- ⇒ Benzinărie - Banca 10 km;
- ⇒ Aeroport - Iași 135 km;
- ⇒ Port - Galați 140 km;
- ⇒ Autostradă - A1 300 km.

Rețeaua de drumuri locale și comunale este formată din drumurile comunale DC 52 (Viișoara-Halta Dodești) și DC 53 (Gara Roșiești - Viișoara - Murgeni)

Din cei 31,8 km pe care îi însumează rețeaua de drumuri locale din comuna Viișoara, 25,2% sunt drumuri asfaltate (8 km), 29,9% sunt drumuri pietruite (9,5 km) și 45,0% sunt drumuri de pământ (14,3 km).



„Cei 14,3 km de drumuri de pământ necesită refacere continuă fiind distruse frecvent de ploile torentiale.”

Lungimea totală simplă a conductelor de canalizare

(u.m.: kilometri, sursă: INS)

	Anul 2008	Anul 2009	Anul 2010	Anul 2011	Anul 2012	Evoluție 2012/2008
Total	20364.4	20953.3	21977.5	23137.2	24789.8	21.7%
Regiunea Nord-Est	3027.1	2918.9	2943.9	3011.6	3019.3	-0.3%
Județul Vaslui	482.9	484.9	490.3	505.6	423.1	-12.4%

În județul Vaslui, procentul localităților din mediul rural care dispun de rețea de canalizare 13,9%, fiind inferior celui procentului regional (20,0%). Potrivit datelor INS, față de anul 2008, se observă că extinderea rețelei de canalizare a avut loc în 6 localități din mediul rural la nivelul județului Vaslui.

Numărul localităților cu canalizare publică, pe medii de rezidență

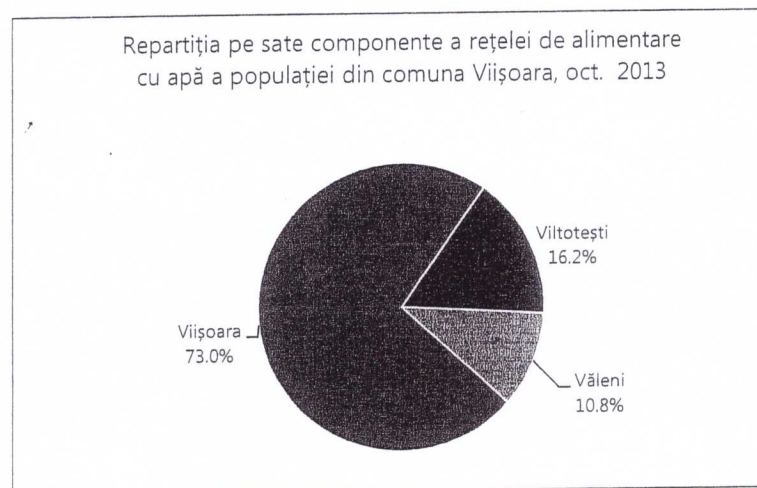
(u.m.: număr, sursă: INS)

Mediu de rezidență	Anul 2008			Anul 2012			Evoluție 2012/2008		
	Total	Regiunea Nord-Est	Județul Vaslui	Total	Regiunea Nord-Est	Județul Vaslui	Total	Regiunea Nord-Est	Județul Vaslui
Urban	309	43	5	310	44	5	0.3%	2.3%	0.0%
Rural	451	101	6	616	113	12	36.6%	11.9%	100.0%

În comuna Vișoara nu există rețea de canalizare, stație de epurare și tratare a apelor reziduale.

Comuna are la bază un relief deluros, ceea ce face ca implementarea unui proiect de canalizare să fie oarecum dificilă. În acest sens, populația a început să manifeste interes și deschidere pentru fosele septice.

Comuna Vișoara dispune de rețea de alimentare cu apă potabilă. Lungimea acestei rețele este de 18,5 km și este repartizată în profil teritorial astfel: 13,5 km în localitatea reședință Vișoara, 3 km în localitatea Viltotești și 2 km în localitatea Văleni.



În localitatea Halm
Dodești nu există
rețea de alimentare
apă potabilă

Cei 18,5 km de rețea de alimentare cu apă acoperă aproximativ 75% din necesarul comunei. Capacitatea instalațiilor de producere a apei potabile din comuna Vișoara este de 166 m³/zi.

În anul 2012 au fost distribuiți 60 000 m³ de apă, fiind 100% utilizați pentru uz casnic. La nivel județean, cantitatea de apă distribuită pentru uz casnic reprezintă 76,8% din volumul total de apă distribuită.

Canalizare. Din cei 3019,3 km de rețea de canalizare existenți la nivelul Regiunii Nord-Est 423,1 km sunt localizați pe teritoriul județului Vaslui (14,01%). La nivel județean, conform datelor furnizate de INS în mediul urban toate structurile administrativ-teritoriale (5 localități) sunt prevăzute cu rețea de canalizate ce însumează 360,4 km (85,2% din rețeaua județeană) și în mediul rural din cele 81 de structuri, doar 12 sunt prevăzute cu rețea de canalizare (62,7 km).

6.1.3. Servicii publice locale

Iluminat public. În comuna Viișoara rețeaua de iluminat public are o lungime totală de 14 km și acoperă următoarele localități componente: Viișoara, Viltotești, Văleni și Halta Dodești.

La nivelul comunei există 180 lămpi de iluminat public.

Siguranță publică. La nivel local există un post de poliție, iar serviciile de ordine publică sunt asigurate de către doi agenți de poliție. La nivel local rata infracționalității este redusă. De asemenea, în satele componente ale comunei Viișoara se remarcă o colaborare între generații. La nivel local nu există stări conflictuale deosebite.

Serviciu de salubritate. Comuna Viișoara aparține de viitoarea platformă intermediară de colectare și prelucrare a deșeurilor ce va fi amplasată în comuna Roșiști.

În prezent pe teritoriul comunei există 6 puncte de colectare selectivă a deșeurilor amplasate astfel:

- localitatea Viișoara (3 puncte de colectare selectivă)
- localitatea Viltotești (1 punct de colectare selectivă)
- localitatea Văleni (1 punct de colectare selectivă)
- localitatea Halta Dodești (1 punct de colectare selectivă).

6.1.4. Rețeaua de comunicații

Comuna Viișoara se află în aria de acoperire a rețelelor de telefonie mobilă. Locuitorii comunei beneficiază de telefonie fixă (205 abonați), telefonie mobilă (732 abonați), televiziune prin cablu (250 abonați) și acces la internet (45 abonați).

6.2.4. Demografie și forță de muncă

Populația. La 1 ianuarie 2012, populația rurală a României era de 9 618 389 persoane (reprezentând 45,0% din populația totală de peste 21 355 849 persoane). La nivel Regiunii Nord Est populația rurală reprezintă 56,9% din totalul populației, iar la nivel județean 58,6% din populație este localizată în mediul rural. Gradul de ruralizare la nivel județului Vaslui este superior celui regional și național.

În comuna Viișoara, la aceeași dată (1 ianuarie 2012), populația se cifra la 2 040 persoane, dintre care 48,4% sunt persoane de sex feminin (900 persoane).

Populația comunei Viișoara reprezintă 0,7% din efectivul demografic vasluian din mediul rural.

Evoluția populației stabile din mediul rural, la 1 ianuarie

(u.m.: număr persoane, %, sursă: INS

Mediul rural		2008	2012	Evoluție 2012/2008
Total	total	9,656,357	9,618,389	-0.4%
	feminin	4,844,907	4,817,969	-0.6%
Regiunea Nord Est	total	2,110,139	2,105,157	-0.2%
	feminin	1,046,075	1,041,692	-0.4%
Județul Vaslui	total	267,286	260,884	-2.4%
	feminin	131,252	127,732	-2.7%
Com. Viișoara	total	2,040	1,858	-8.9%
	feminin	1,018	900	-11.6%

Populația comunei Viișoara a scăzut, în perioada 2008-2012, cu 8,9% (182 persoane), în timp ce populația sex feminin a scăzut cu 11,6% (118 persoane).

În luna octombrie 2013, conform datelor oficiale din cadrul Primăriei Viișoara, populația comunei se cifra la 2056 locuitori fiind în creștere comparativ cu anul 2012: 10,7% (198 persoane).

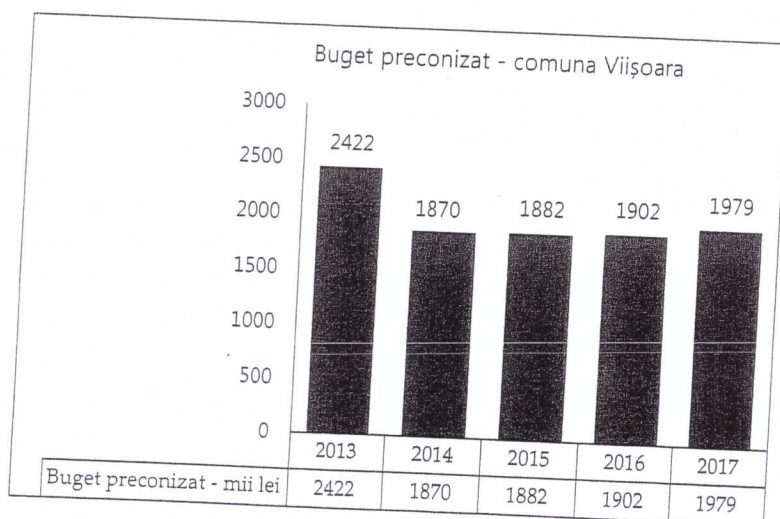
6.2.3. Venituri și buget preconizat

Venituri

Venituri anuale	(u.m.: mii lei)				
	2008	2009	2010	2011	2012
Venituri proprii	482	434	404	510	644
Venituri de la bugetul de stat și administrații deconcentrate - sume din TVA și subvenții	3021	2674	1148	1649	1306
Total venituri	3503	3108	1552	2159	1950
Din total venituri, venituri fiscale	2759	2155	1961	1941	1812

Buget preconizat

	(u.m.: mii lei)				
Buget preconizat	2013	2014	2015	2016	2017
	2422	1870	1882	1902	1979



VIII. STRATEGIA DE DEZVOLTARE LOCALĂ A COMUNEI VIIȘOARA

Viziune și obiectiv

Comuna Vișoara va oferi locuitorilor săi un cadru natural, economic și social dezvoltat corespunzător tendințelor mediului rural românesc contribuind la îmbunătățirea condițiilor de trai prin acces la infrastructură locală rutieră și tehnico-edilitară, servicii publice și locuri de muncă.

Obiectivul strategiei de dezvoltare locală pentru orizontul de timp 2013-2020 este dezvoltarea socio-economică durabilă care să asigure creșterea calității vieții localnicilor prin creștere economică, crearea de noi locuri de muncă și accesul la servicii publice de calitate.

În elaborarea strategiei de dezvoltare a localității s-au avut în vedere documentele cu caracter strategic elaborate la nivel județean și regional:

- ≡ Strategia de Dezvoltare Regională Nord-Est 2013-2020 (versiunea septembrie 2013)
- ≡ Strategia de dezvoltare economico – socială a județului Vaslui 2013-2020
- ≡ Planul de dezvoltare locală GAL Podu Înalt

- ⇒ Înființarea de centre de colectare, depozitare și prelucrare a produselor agricole în comuna Viișoara
- ⇒ Înființarea, dotarea și punerea în funcțiune a unui parc eolian în comuna Viișoara
- ⇒ Modernizarea drumurilor de exploatare
- ⇒ Reabilitarea drumurilor comunale și sătești
- ⇒ Amenajarea corespunzătoare a stațiilor auto din comuna Viișoara (respectiv înființarea altelor noi stații acolo unde se impune acest lucru)
- ⇒ Reactualizarea Planului Urbanistic General (PUG) al comunei Viișoara
- ⇒ Realizarea de alei pietonale în comună
- ⇒ Realizarea de cursuri de perfecționare pentru angajații din sistemul public și privat
- ⇒ Realizarea rețelei de canalizare
- ⇒ Realizarea stației de epurare și tratare a apelor reziduale
- ⇒ Dotarea cu utilaje și echipamente pentru serviciul de gospodărire comunală și salubritate
- ⇒ Construire sediu nou primărie
- ⇒ Construcție grădiniță în comuna Viișoara
- ⇒ Înființarea, dotarea corespunzătoare și deschiderea unei pensiuni agro-turistice în comuna Viișoara
- ⇒ Construirea și dotarea corespunzătoare a unui complex social care să cuprindă un cămin-azil pentru bătrâni
- ⇒ Construcție pod în comuna Viișoara
- ⇒ Modernizare sistem rutier

Portofoliu proiecte

Proiectele ce trebuie demarate și implementate la nivelul comunei Viișoara, în perioada 2014-2020, în vederea dezvoltării echilibrate a mediului infrastructurii, cadrului socio-economic și al serviciilor publice sunt:

- ≡ Modernizare DC52
- ≡ Extinderea rețelei de alimentare cu apă în satul Halta-Dodești
- ≡ Realitare unități școlare comuna Viișoara
- ≡ Dotarea corespunzătoare a unităților școlare din comuna Viișoara
- ≡ Construire Cămin Cultural
- ≡ Reabilitare și dotare dispensar uman
- ≡ Dezvoltarea unei săli de sport în comuna Viișoara
- ≡ Amenjare și dotare corespunzătoare parcuri de joacă pentru copii în comuna Viișoara
- ≡ Reabilitarea și dotarea corespunzătoare a cabinetului medical din comuna Viișoara
- ≡ Dotarea cu sistem centralizat de încălzire a cabinetului medical
- ≡ Înființarea cabinet stomatologic în comuna Viișoara
- ≡ Achiziționarea și montarea unui sistem de supraveghere video în centrul comunei Viișoara
- ≡ Executarea de lucrări de ameliorare a terenurilor degradate și împădurirea unei suprafețe de minimum 50 ha de teren
- ≡ Dotarea pentru intervenții în caz de situații de urgență în comuna Viișoara
- ≡ Dotări ale administrației publice locale
- ≡ Extinderea rețelei de electricitate pentru consumatorii casnici în comuna Viișoara
- ≡ Îmbunătățirea eficienței și eficacității organizaționale în administrația publică locală din comuna Viișoara
- ≡ Înființarea de livezi și valorificarea produselor prin prelucrarea acestora în centre specializate

IX. PARTENERIATE OPORTUNE

Deoarece numeroase activități își pot găsi rezolvarea doar în cadrul unor parteneriate, Autoritatea Publică Locală Viișoara poate încheia parteneriate cu: agenți economici, entități juridice private; instituții de învățământ și cultură; organizații neguvernamentale și non-profit (ONG-uri); alte administrații publice.

Comuna Viișoara face parte din:

- ↳ Grupul de Acțiune Locală Podu Înalt
- ↳ Asociația de Dezvoltare Intercomunitară Viișoara-Dodești
- ↳ Asociația de Dezvoltare Intercomunitară Viișoara-Banca-Zorleni

Grupul de Acțiune Locală Podu Înalt. Asociația "Grupul de Acțiune Locală Podu Înalt Vaslui" (GAL Podu Înalt) este un parteneriat public-privat care și-a început activitatea la începutul

lunii februarie 2010. A luat ființă ca asociație cu personalitate juridică, de drept privat și fără scop patrimonial în data de 2 august 2010.

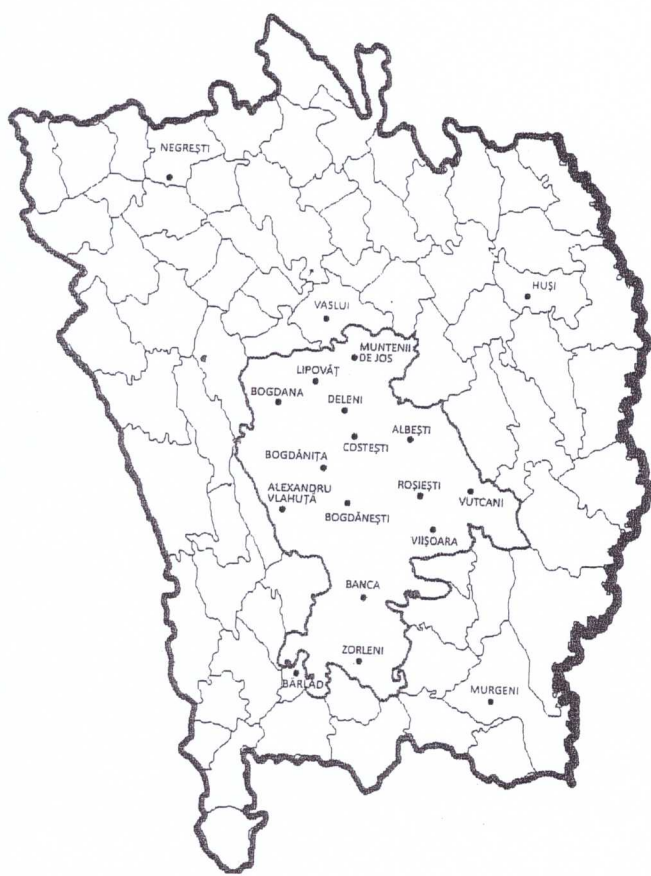


Grupul de Acțiune Locală
Podu Înalt Vaslui

Teritoriul GAL Podu Înalt este situat în partea centrală a județului Vaslui, fiind format din 14 comune amplasate de o parte și de alta a râului Bârlad, între cele două orașe Vaslui și Bîrlad: Albești, Alexandru Vlahuță, Banca, Bogdana,

Bogdănești, Bogdănița, Costești, Deleni, Lipovăț, Muntenii de Jos, Roșiești, Viișoara, Vutcani, Zorleni.

Populația existentă în spațiul GAL este de 50.088 de locuitori, suprafața teritoriului este de



967 kmp, iar densitatea populației este de 51,77 locuitori/kmp. Toate comunele sunt cuprinse în lista zonelor sărace, rata sărăciei fiind de 47,3%, peste rata sărăciei din Regiunea de Nord-Est. Sunt trei comune care fac parte din zonele defavorizate: Alexandru Vlahuță, Bogdana și Bogdănița.

Asociația a fost constituită din 51 de membri: 14 consilii locale, 27 întreprinderi mici, mijlocii și persoane fizice autorizate, 6 organizații non-guvernamentale și 4 persoane fizice. După domeniile de activitate, firmele și organizațiile nonguvernamentale sunt: 17 firme private de profil agricol, un grup de producători de ouă și carne de pasăre, o firmă privată din sectorul forestier, 6 firme de comerț, o firma de transport de mărfuri, o firmă de consultanță, o organizație de mediu, o organizație de cult, o organizație a minorităților, o organizație de protecție socială și două organizații agricole.